



**O B E C Domaníky**

# **PROGRAM ROZVOJA**

**Program hospodárskeho a sociálneho  
rozvoja**

**Programovacie obdobie: roky 2015 – 2025**

***Rok 2015***

## OBSAH

|       |   |    |
|-------|---|----|
| 1     | Úvod .....                                  | 4  |
| 1.1   | Zámer spracovania PHSR .....                | 5  |
| 1.2   | Harmonogram spracovania PHSR.....           | 7  |
| 1.3   | Východiskové koncepčné dokumenty .....      | 8  |
| 1.4   | Hodnotenie predchádzajúceho PHSR obce ..... | 9  |
| 2     | Analytická časť .....                       | 10 |
| 2.1   | Analýza vnútorného prostredia .....         | 11 |
| 2.1.1 | Základná charakteristika obce .....         | 11 |
| 2.1.2 | História obce .....                         | 11 |
| 2.1.3 | Prírodné pomery .....                       | 12 |
| 2.2   | Hospodárske využitie územia .....           | 16 |
| 2.3   | Životné prostredie .....                    | 16 |
| 2.3.1 | Ovzdušie .....                              | 16 |
| 2.3.2 | Ochrana vôd .....                           | 16 |
| 2.3.3 | Odpady .....                                | 16 |
| 2.4   | Demografia .....                            | 17 |
| 2.4.1 | Vekové kategórie .....                      | 17 |
| 2.4.2 | Prirodzený prírastok .....                  | 18 |
| 2.4.3 | Vierovyznanie .....                         | 19 |
| 2.4.4 | Národnostné zloženie .....                  | 19 |
| 2.4.5 | Úroveň dosiahnutého vzdelania .....         | 20 |
| 2.4.6 | Miera nezamestnanosti .....                 | 20 |
| 2.4.7 | Kultúrno-spoločenský život v obci .....     | 20 |
| 2.5   | Bytová otázka .....                         | 21 |
| 2.6   | Ekonomika .....                             | 21 |
| 2.7   | Vybavenosť obce .....                       | 22 |
| 2.8   | Analýza externého prostredia .....          | 24 |
| 2.9   | Zhodnotenie súčasného stavu územia .....    | 26 |
| 2.10  | Analýza projektovej pripravenosti .....     | 32 |
| 3     | Strategická časť .....                      | 33 |

|   |     |  |    |
|---|-----|--|----|
|   | 3.1 | Vízia rozvoja územia obce .....  | 33 |
|   | 3.2 | Strategický cieľ .....   | 35 |
| 4 |     | Programová časť .....  | 38 |
|   | 4.1 | Opatrenia a projekty vrátane ich priradenia<br>k jednotlivým prioritám .....           | 38 |
|   | 4.2 | Súbor ukazovateľov výsledkov a dopadov .....   | 39 |
| 5 |     | Realizačná časť.....   | 42 |
|   | 5.1 | Východiská a popis úloh jednotlivých partnerov<br>pri realizácii .....                 | 42 |
|   | 5.2 | Popis postupov organizačného a inštitucionálneho<br>zabezpečenia realizácie PHSR ..... | 42 |
|   | 5.3 | Stručný popis komunikačnej stratégie .....   | 43 |
|   | 5.4 | Systém monitorovania a hodnotenia .....  | 43 |
| 6 |     | Finančná časť .....  | 46 |
|   | 6.1 | Indikatívny finančný plán na celú realizáciu PHSR .....                                | 46 |
|   | 6.2 | Model viaczdrojového financovania jednotlivých<br>projektov .....                      | 47 |
|   | 6.3 | Systém hodnotenia a zaraďovania projektov<br>do financovania .....                     | 48 |
| 7 |     | Záverečná časť .....   | 49 |
| 8 |     | Prílohy  |    |
|   | 8.1 | Fotodokumentácia zo strenutí .....   | 50 |

## 1 ÚVOD

Dokument „Program hospodárskeho a sociálneho rozvoja obce Domaníky na roky 2015-2020 s výhľadom do roku 2025“ (ďalej len PHSR) je strednodobý strategický dokument, ktorý na základe analýzy hospodárskeho a sociálneho rozvoja obce stanovuje jeho strategické ciele a priority rozvoja. PHSR je základným programovým dokumentom podpory regionálneho rozvoja na lokálnej úrovni. Je prostriedkom na napĺňanie vízie ďalšieho smerovania rozvoja obce. Prostredníctvom PHSR obce Domaníky sa uskutočňuje podpora rozvoja na úrovni miestnej samosprávy s dôrazom na sociálnu, hospodársku a environmentálnu sféru.

Zámerom obce Domaníky je využívať svoju geografickú polohu a prírodné krásy Krupinskej planiny pre rozvoj cestovného ruchu, rozvoj podnikania a hospodársky rast za podmienok trvale udržateľného rozvoja v kontexte zachovania kultúrnych tradícií a zvykov. V záujme obce je budovať kvalitnú infraštruktúru ponúkajúcu komunikačné, informačné a verejné služby na primeranej úrovni a tiež zlepšiť spoluprácu verejného, podnikateľského i neziskového sektora a obyvateľov obce.

PHSR je základným a kľúčovým dokumentom pre riadenie samosprávy vychádzajúcim z poznania situácie a konkrétnych potrieb občanov, podnikateľov, záujmových skupín a ďalších subjektov v území formuluje svoju predstavu o budúcnosti spolu s činnosťami a projektmi na jej zabezpečenie. Program hospodárskeho rozvoja a sociálneho rozvoja obce pozostáva z analyticko-strategickej časti a programovej časti. Potrebu zabezpečenia PHSR ustanovuje zákon č. 539/2008 Z. z. o podpore regionálneho rozvoja v znení zákona č.309/2014 Z.z., ktorý ukladá obciam povinnosť spracovať Program hospodárskeho a sociálneho rozvoja ako nástroja, pomocou ktorého sa uskutočňuje podpora regionálneho rozvoja. PHSR je dôležitou podmienkou pre získavanie externých zdrojov, napríklad z EÚ, štátneho rozpočtu a pod., nakoľko možnosť žiadať o nenávratný finančný príspevok z týchto zdrojov je podmienená dokladovaním súladu projektového zámeru s prioritami schváleného PHSR obce.

|                                    |  |
|------------------------------------|--|
| <b>Názov:</b>                      | Program hospodárskeho a sociálneho rozvoja obce Domaníky na roky 2015 – 2020 s výhľadom do roku 2025 |
| <b>Územné vymedzenie:</b>          | Banskobystrický kraj, okres Krupina, obec Domaníky   |
| <b>Územný plán obce schválený:</b> | nie  |
| <b>Dátum schválenia PHSR:</b>      | 11.12.2015   |
| <b>Dátum platnosti:</b>            | 01.01.2016 – 31.12.2025  |
| <b>Verzia:</b>                     | 1.0  |
| <b>Publikovaný verejne:</b>        | 11.12.2015   |

Zdroj: vlastné spracovanie

## 1.1 Zámer spracovania PHSR

PHSR obce bol spracovaný na základe potrieb obce Domaníky.

| <b>Zámer spracovania PHSR</b>          |  |   |  |  |  |                                |                                   |   |               |              |                                     |                    |              |                                    |                   |                                |                                  |                   |              |                                 |               |              |                     |
|--|--|---|--|--|--|--------------------------------|-----------------------------------|---|---------------|--------------|-------------------------------------|--------------------|--------------|------------------------------------|-------------------|--------------------------------|----------------------------------|-------------------|--------------|---------------------------------|---------------|--------------|---------------------|
| <b>Názov dokumentu</b>                 | Program hospodárskeho a sociálneho rozvoja obce Domaníky na roky 2015 – 2020 s výhľadom do roku 2025   |   |  |  |  |                                |                                   |   |               |              |                                     |                    |              |                                    |                   |                                |                                  |                   |              |                                 |               |              |                     |
| <b>Forma spracovania</b>               | Spracovanie PHSR bude vykonávať obec v partnerstve s poradenskou spoločnosťou, ktorá bude koordinovať proces tvorby PHSR a zabezpečovať dodržiavanie metodických postupov.   |   |  |  |  |                                |                                   |   |               |              |                                     |                    |              |                                    |                   |                                |                                  |                   |              |                                 |               |              |                     |
| <b>Riadenie procesu spracovania</b>    | <p>Proces spracovania bude manažovaný prostredníctvom riadiaceho tímu, v ktorom bude mať vedúcu úlohu starostka obce Domaníky pani Mária Mozolová. Asistovať pri spracovaní PHSR budú experti z externého prostredia – Janka Bačíková a Mgr. Drahomíra Prieberová, ktoré sú odborníčkami v oblasti rozvoja vidieka.</p> <p>Do procesu spracovania budú zapojení členovia pracovnej skupiny, ktorí budú zastávať rôzne úlohy v súlade s metodikou spracovania PHSR. Členmi pracovnej skupiny sú:</p> <table border="1"> <thead> <tr> <th colspan="3"><b>Zoznam členov pracovnej skupiny</b></th> </tr> <tr> <th><b>Titul, Meno, Priezvisko</b></th> <th><b>Funkcia v obci/organizácia</b></th> <th><b>Funkcia v pracovnom zaradení do procesu spracovania PHSR</b></th> </tr> </thead> <tbody> <tr> <td>Peter Benedik</td> <td>Poslanec ObZ</td> <td>Koordinátor strategickej časti PHSR</td> </tr> <tr> <td>Ing. Patrik Bartoš</td> <td>Poslanec ObZ</td> <td>Koordinátor programovej časti PHSR</td> </tr> <tr> <td>Ing. Vozár Ondrej</td> <td>Poslanec ObZ<br/>Zást. starostu</td> <td>Koordinátor finančnej časti PHSR</td> </tr> <tr> <td>Rastislav Benedik</td> <td>Poslanec ObZ</td> <td>Koordinátor styku s verejnosťou</td> </tr> <tr> <td>Ladislav Didi</td> <td>Poslanec ObZ</td> <td>Aktivistka, verejný</td> </tr> </tbody> </table> |   | <b>Zoznam členov pracovnej skupiny</b> |  |  | <b>Titul, Meno, Priezvisko</b> | <b>Funkcia v obci/organizácia</b> | <b>Funkcia v pracovnom zaradení do procesu spracovania PHSR</b> | Peter Benedik | Poslanec ObZ | Koordinátor strategickej časti PHSR | Ing. Patrik Bartoš | Poslanec ObZ | Koordinátor programovej časti PHSR | Ing. Vozár Ondrej | Poslanec ObZ<br>Zást. starostu | Koordinátor finančnej časti PHSR | Rastislav Benedik | Poslanec ObZ | Koordinátor styku s verejnosťou | Ladislav Didi | Poslanec ObZ | Aktivistka, verejný |
| <b>Zoznam členov pracovnej skupiny</b> |  |   |  |  |  |                                |                                   |   |               |              |                                     |                    |              |                                    |                   |                                |                                  |                   |              |                                 |               |              |                     |
| <b>Titul, Meno, Priezvisko</b>         | <b>Funkcia v obci/organizácia</b>  | <b>Funkcia v pracovnom zaradení do procesu spracovania PHSR</b> |  |  |  |                                |                                   |   |               |              |                                     |                    |              |                                    |                   |                                |                                  |                   |              |                                 |               |              |                     |
| Peter Benedik                          | Poslanec ObZ   | Koordinátor strategickej časti PHSR                             |  |  |  |                                |                                   |   |               |              |                                     |                    |              |                                    |                   |                                |                                  |                   |              |                                 |               |              |                     |
| Ing. Patrik Bartoš                     | Poslanec ObZ   | Koordinátor programovej časti PHSR                              |  |  |  |                                |                                   |   |               |              |                                     |                    |              |                                    |                   |                                |                                  |                   |              |                                 |               |              |                     |
| Ing. Vozár Ondrej                      | Poslanec ObZ<br>Zást. starostu   | Koordinátor finančnej časti PHSR                                |  |  |  |                                |                                   |   |               |              |                                     |                    |              |                                    |                   |                                |                                  |                   |              |                                 |               |              |                     |
| Rastislav Benedik                      | Poslanec ObZ   | Koordinátor styku s verejnosťou                                 |  |  |  |                                |                                   |   |               |              |                                     |                    |              |                                    |                   |                                |                                  |                   |              |                                 |               |              |                     |
| Ladislav Didi                          | Poslanec ObZ   | Aktivistka, verejný   |  |  |  |                                |                                   |   |               |              |                                     |                    |              |                                    |                   |                                |                                  |                   |              |                                 |               |              |                     |

|                                   |   |            |  |            |
|-----------------------------------|---|------------|--|------------|
|                                   | <table border="1" data-bbox="762 188 1393 230"> <tr> <td data-bbox="762 188 927 230"></td> <td data-bbox="927 188 1201 230"></td> <td data-bbox="1201 188 1393 230">konzultant</td> </tr> </table> <p>Členovia pracovnej skupiny a riadiacej skupiny budú navzájom spolupracovať a komunikovať podľa potreby, či už osobne, telefonicky alebo e-mailom.</p> <p>Do procesu spracovania PHSR bude zapájaná verejnosť, a to prostredníctvom informácií a dotazníkov umiestnených na webovej stránke obce, na obecnom úrade a obecnej tabuli, prípadne ďalšími vhodnými a relevantnými spôsobmi. Počas navrhovania programovej časti prebehne verejné prerokovanie. Dotazníky pre občanov budú analyzované a zapracované do procesu tvorby PHSR. PHSR bude vo finálnej časti prerokovaná s verejnosťou a schvaľovaná na zastupiteľstve.</p>   |            |  | konzultant |
|                                   |   | konzultant |  |            |
| <p><b>Obdobie spracovania</b></p> | <p>Obdobie spracovania bude máj 2015 – december 2015. Harmonogram je uvedený v nasledujúcej tabuľke „Harmonogram spracovania PHSR“.</p> <p><u>Kroky – termíny – výstupy</u></p> <ul style="list-style-type: none"> <li>▪ Schválenie zámeru PHSR – 05/2015 – zriadenie riadiacej a pracovnej skupiny</li> <li>▪ Zverejnenie informácie o spracovaní PHSR a dotazníka pre občanov – 05/2015 – informovanosť verejnosti</li> <li>▪ Analýza vnútorného a vonkajšieho prostredia – 05-07/2015 – podklady pre analytickú časť</li> <li>▪ Ex post hodnotenie PHSR – 05-08/2015 – podklady pre analytickú časť</li> <li>▪ Spracovanie východísk pre strategickú časť – 07/2015</li> <li>▪ Vypracovanie strategickej vízie – 07/2015 – formulácia strategických cieľov a opatrení</li> <li>▪ Prerokovanie opatrení na zastupiteľstve a verejnom prerokovaní – zasadnutie ObZ dňa 11. 09. 2015</li> <li>▪ Návrh aktivít, termín realizácie aktivít – 08/2015 – príprava projektov</li> <li>▪ Vypracovanie akčného plánu, systému monitorovania, hodnotenia a aktualizácie PHSR – 09/2015</li> <li>▪ Finančný rámec pre realizáciu PHSR – 09/2015 – výber projektov v súlade s finančno-ekonomickými možnosťami</li> <li>▪ Zapracovanie indikatívneho rozpočtu do</li> </ul> |            |  |            |

|                                 |   |
|---------------------------------|---|
|                                 | <p>programového rozpočtu obce – 08-11/2015</p> <ul style="list-style-type: none"> <li>Finalizácia dokumentu – 12/2015 – verejné pripomienkovanie, prerokovanie, posudzovanie vplyvov na ŽP a schválenie PHSR zastupiteľstvom</li> </ul> |
| <b>Financovanie spracovania</b> | Spracovanie PHSR bude bezplatné na základe dobrých vzťahov a dlhodobej spolupráce.  |

Zdroj: vlastné spracovanie

## 1.2 Harmonogram spracovania PHSR

Harmonogram spracovania PHSR obce Domaníky bol odhadnutý na 8 mesiacov, avšak s prácou sa začalo už v roku 2014 zberom potrebných štatistických dát a dotazníkový prieskum „Projekt načúvania“. Nasledovná tabuľka predstavuje stručný harmonogram spracovania podľa jednotlivých častí PHSR.

| Harmonogram spracovania PHSR |   |    |     |    |   |    |     |      |    |   |    |     |
|------------------------------|---|----|-----|----|---|----|-----|------|----|---|----|-----|
| Termín (2015)                | I | II | III | IV | V | VI | VII | VIII | IX | X | XI | XII |
| <b>Úvod</b>                  |   |    |     |    | ■ | ■  |     |      |    |   |    |     |
| <b>Analytická časť</b>       |   |    |     |    | ■ | ■  | ■   |      |    |   |    |     |
| <b>Strategická časť</b>      |   |    |     |    |   |    | ■   | ■    |    |   |    |     |
| <b>Programová časť</b>       |   |    |     |    |   |    | ■   | ■    | ■  | ■ |    |     |
| <b>Realizačná časť</b>       |   |    |     |    |   |    |     |      | ■  | ■ |    |     |
| <b>Finančná časť</b>         |   |    |     |    |   |    |     |      |    | ■ | ■  | ■   |
| <b>Záver</b>                 |   |    |     |    |   |    |     |      |    |   | ■  | ■   |

Zdroj: vlastné spracovanie

Prvým krokom harmonogramu spracovania PHSR bolo zostavenie a schválenie zámeru PHSR obecným zastupiteľstvom. V rámci úvodných príprav bolo iniciované zriadenie riadiacej a pracovnej skupiny. Nasledujúcim krokom bolo zverejnenie informácie o spracovaní PHSR a dotazníka pre občanov v rámci informovanosti verejnosti. Analýza vnútorného a vonkajšieho prostredia a získanie podkladov pre analytickú časť bola nasledujúcim krokom. Ex post hodnotenie PHSR z minulého obdobia bolo nutným procesom pre získanie vstupných informácií do programovej časti. Nasledovalo spracovanie východísk pre strategickú časť a vypracovanie strategickú vízie a formulácia strategických cieľov a opatrení. Následné prerokovanie opatrení na zastupiteľstve a verejnom prerokovaní zavrášilo proces prípravy strategickú časti, ktorá vyústila do návrhu aktivít a prípravy projektov. Vypracovanie akčného plánu, systému monitorovania, hodnotenia a aktualizácie PHSR je výstupom strategickú a programovej časti PHSR. Finančný rámec pre realizáciu PHSR a výber projektov v súlade s finančno-ekonomickými možnosťami predstavovalo finančnú časť procesu spracovania PHSR spolu so zapracovaním indikatívneho rozpočtu do programového rozpočtu obce. Finalizácia dokumentu predstavovala verejné pripomienkovanie, prerokovanie, posudzovanie vplyvov na ŽP a schválenie PHSR zastupiteľstvom.

Formulár č. Ú 5 – Osnova PHSR

|                  |  |
|------------------|--|
| Úvod             | Zdôvodnenie zámeru spracovania PHSR<br>Harmonogram spracovania PHSR<br>Východiskové koncepčné dokumenty spracovania PHSR<br>Hodnotenie predchádzajúceho PHSR   |
| Analytická časť  | Analýza vnútorného prostredia<br>Analýza externého prostredia<br>Zhodnotenie súčasného stavu územia  |
| Strategická časť | Vízia rozvoja územia<br>Strategický cieľ   |
| Programová časť  | Opatrenia a projekty vrátane ich priradenia k jednotlivým prioritám<br>Súbor ukazovateľov výsledkov a dosahov  |
| Realizačná časť  | Východiská a popis úloh jednotlivých partnerov pri realizácii<br>Popis postupov inštitucionálneho a organizačného zabezpečenia realizácie PHSR<br>Stručný popis komunikačnej stratégie<br>Systém monitorovania a hodnotenia<br>Akčný plán na obdobie dvoch rokov |
| Finančná časť    | Indikatívny finančný plán na celú realizáciu PHSR<br>Model viaczdrojového financovania jednotlivých projektov<br>Systém hodnotenia a zaraďovania projektov do financovania   |
| Záverečná časť   | Schválenie a zverejnenie PHSR.   |

Zdroj: vlastné spracovanie

### 1.3 Východiskové koncepčné dokumenty

Pri spracovaní Programu hospodárskeho rozvoja a sociálneho rozvoja obce Domaníky boli definované ciele a opatrenia v súlade s programovými dokumentmi regionálneho rozvoja národného, regionálneho a lokálneho významu.

| Zoznam analyzovaných koncepčných dokumentov      |                    |                  |                    |
|--|--------------------|------------------|--------------------|
| Názov dokumentu                                  | Platnosť dokumentu | Úroveň dokumentu | Zdroj              |
| Národná stratégia regionálneho rozvoja SR (NSRR) | 2030               | Národná          | www.telecom.gov.sk |
| Program rozvoja vidieka SR                       | 2020               | Národná          | www.mpsr.sk        |
| Integrovaný regionálny                           | 2020               | Národná          | www.mpsr.sk        |



|   |      |            |                       |
|---|------|------------|-----------------------|
| operačný program  |      |            |                       |
| Operačný program Kvalita životného prostredia               | 2020 | Národná    | www.opzp.sk           |
| Operačný program Ľudské zdroje                              | 2020 | Národná    | www.employment.gov.sk |
| Program hospodárskeho a sociálneho rozvoja BBSK (PHSR BBSK) | 2015 | Regionálna | www.vucbb.sk          |

Zdroj: vlastné spracovanie

#### 1.4 Hodnotenie predchádzajúceho PHSR obce

Obec nemala doteraz spracovanú PHSR. Účelom [tabuľky](#) je prehľad všetkých zrealizovaných projektov a podporených aktivít v predchádzajúcom období, ktoré boli spolufinancované obcou alebo ich obec financovala sama na konkrétnom území a ich realizácia mala vplyv na hodnotenie aktivít obce v predchádzajúcom období.

| P. č. | Zdroj a opatrenie  | Názov projektu   | Rok realizácie | Suma príspevku | Suma príspevku obce |
|-------|--|--|----------------|----------------|---------------------|
| 1.    | PRV, 3.4.2 Obnova a rozvoj obcí<br>Program LEADER                      | Rekonštrukcia verejného priestranstva a vybudovanie chodníka v obci Domaníky                 | 2014           | 31 450,77      | 6 290,15            |
| 2.    | PRV, 3.4.2 Obnova a rozvoj obcí<br>Program LEADER                      | Rekonštrukcia verejného priestranstva a vybudovanie chodníka v obci Domaníky                 | 2014           | 6 734,57       | 1 346,91            |
| 3.    | PRV, 3.4.1 Základné služby pre vidiecke obyvateľstvo<br>Program LEADER | Vybudovanie autobusových zastávok v obci Domaníky  | 2014           | 13 553,31      | 614,82              |
| 4.    | PRV, 3.4.2 Obnova a rozvoj obcí  | Zvýšenie bezpečnosti a prevencie proti vandalizmu na verejných priestoroch pre obec Domaníky | 2015           | 77 710,00      | 14 546,00           |

Zdroj: vlastné spracovanie

## 2 ANALYTICKÁ ČASŤ

Analytická časť PHSR prináša komplexné zhodnotenie a analýzu východiskovej situácie - aktuálneho stavu, v akom sa obec nachádza. Analytická časť PHSR zároveň obsahuje i odhad budúceho možného vývoja a prípadné riziká vo väzbe na relevantné stratégie. Analýza informácií, databáz, kvantitatívnych a kvalitatívnych dát odhaľuje i vnútorný potenciál územia a limitujúce faktory rozvoja obce.

S cieľom naplnenia vyššie uvedeného účelu analytickej časti, spracoval riadiaci tím analýzu vnútorného a vonkajšieho prostredia. Komplexná analýza aktuálneho stavu bola zostavená na základe informácií dostupných z relevantných zdrojov a databáz. Zoznam použitých dát je uvedený v nasledujúcej tabuľke.

Tabuľka č. A 1 – Zoznam použitých kvalitatívnych a kvantitatívnych dát

| <b>Zoznam použitých kvantitatívnych a kvalitatívnych dát</b> |                                      |   |
|--|--------------------------------------|---|
| Oblasť dát /téma   | Zdroj dát                            | Webová stránka  |
| Demografia   | Štatistický úrad SR                  | <a href="http://www.statistics.sk/">http://www.statistics.sk/</a> |
|  | Úrad práce, sociálnych vecí a rodiny | <a href="http://www.upsvar.sk/">http://www.upsvar.sk/</a>         |
|  |                                      | <a href="http://www.vucbb.sk">http://www.vucbb.sk</a>             |
|  | Obecná databáza                      | ano   |
| Bývanie  | Štatistický úrad SR                  | <a href="http://www.statistics.sk/">http://www.statistics.sk/</a> |
|  | Úrad práce, sociálnych vecí a rodiny | <a href="http://www.upsvar.sk/">http://www.upsvar.sk/</a>         |
|  | BBSK                                 | <a href="http://www.vucbb.sk">http://www.vucbb.sk</a>             |
|  | Obecná databáza                      | ano   |
| Školstvo a vzdelávanie                                       | Štatistický úrad SR                  | <a href="http://www.statistics.sk/">http://www.statistics.sk/</a> |
|  | Úrad práce, sociálnych vecí a rodiny | <a href="http://www.upsvar.sk/">http://www.upsvar.sk/</a>         |
|  | BBSK                                 | <a href="http://www.vucbb.sk">http://www.vucbb.sk</a>             |
|  | Obecná databáza                      | ano   |
| Zdravotníctvo  | BBSK                                 | <a href="http://www.vucbb.sk">http://www.vucbb.sk</a>             |
|  | Obecná databáza                      | ano   |
| Sociálna starostlivosť                                       | Štatistický úrad SR                  | <a href="http://www.statistics.sk/">http://www.statistics.sk/</a> |
|  | Úrad práce, sociálnych vecí a rodiny | <a href="http://www.upsvar.sk/">http://www.upsvar.sk/</a>         |
|  | Obecná databáza                      | ano   |
| Ekonomická situácia  | Štatistický úrad SR                  | <a href="http://www.statistics.sk/">http://www.statistics.sk/</a> |
|  | Úrad práce, sociálnych vecí a rodiny | <a href="http://www.upsvar.sk/">http://www.upsvar.sk/</a>         |
|  | TTSK                                 | <a href="http://www.vucbb.sk">http://www.vucbb.sk</a>             |

|                                       |                                      |   |
|---------------------------------------|--------------------------------------|---|
|                                       | Obecná databáza                      | ano   |
| Technická infraštruktúra a vybavenosť | Ministerstvo životného prostredia SR | <a href="http://www.minzp.sk/">http://www.minzp.sk/</a>           |
|                                       | Štatistický úrad SR                  | <a href="http://www.statistics.sk/">http://www.statistics.sk/</a> |
|                                       | Obecná databáza                      | ano   |

Zdroj: vlastné spracovanie

## 2.1 Analýza vnútorného prostredia

### 2.1.1 Základná charakteristika obce

|  |                 |
|--|-----------------|
| Kód obce                                     | 518336          |
| Názov okresu                                 | Krupina         |
| Názov kraja                                  | Banskobystrický |
| Štatút obce                                  | Obec            |
| PSC  | 962 65          |
| Telefonické číslo                            | 045/559 1120    |
| Prvá písomná zmienka o obci (rok)            | 1135            |
| Nadmorská výška stredu obce v m              | 197             |
| Celková výmera územia obce (m <sup>2</sup> ) | 7874984         |
| Počet obyvateľov (r. 2014)                   | 197             |
| Hustota obyvateľstva na km <sup>2</sup>      | 24,95           |

Zdroj: štatistika

### 2.1.2 História obce

Obec sa nachádza na južných svahoch Štiavnických vrchov vo výške 213 m n.m. Najstaršie osídlenie zistil Andrej Kmeť, ktorý našiel plochú kamennú sekerku z mladšej doby kamennej – neolitu (2400 – 1900 pred n.l.), bronzovú sponu, keramiku, časť ihlice, vázičku a časť náhrdelníka z rozhrania doby bronzovej a železnej okolo 700 rokov pred n. l.. Na území dnešnej obce Domaníky bolo popolnicové pohrebisko lužickej kultúry z mladšej doby bronzovej. Na Konopiskách, Seliach a Suchánkach zistili slovanské osídlenie podľa kamenných žarnovov.

Prvá zmienka z roku 1135 sa spomína obec ako villa Dominyk, Domonyk (1255), Domonig (1258), Dominyk (1262) a patrila Bzovskému opátstvu. V roku 1291 Domungy, Domanik (1331), Nemeth Domanik Theuthonicalis (1382), Damanik (1808), až do dnešnej podoby Domaníky; maďarsky Domanik. Obec patrila Jánovi a Rubinovi z Ostrihomu, v 14. storočí patrila hradu Čabrad', v 18. storočí Foglárovcom, neskoršie Kevickovcom.

V roku 1715 mala 7 domácností, v roku 1828 mala 33 domov a 200 obyvateľov. Zaoberali sa poľnohospodárstvom a vinohradníctvom. Pri sčítaní obyvateľstva v roku 1751 zistili, že z obce ušlo 10 poddaných. Neskôr bola zemanskou dedinou s viacerými kúriami. Panský kaštieľ bol pri barokovom kostole. Z neho, v novopostavenom kostole (1928-1929) zostal oltár so stĺpikovou konštrukciou z 18. storočia a bočné oltáre zo 17. storočia. Sochu

Madony zhotovili v roku 1858 ľudoví umelci Jakub a Jozef Siládyovci. Za kostolom je umiestnený vzácny kovový reliéf.

Obyvatelia, šikovní kamenári a dobrí murári, poznamenali obec svojím umením. Trojpriestorové domy stavali z kameňa. Za obytnou časťou boli hospodárske staviská pod spoločnou valchovou strechou. Humno bolo samostatné. Okná obytnej časti obkladali kamennými šambránami zdobenými rastlinným ornamentom, chránili ich železnými okenicami s ozdobami kvetov. Z kameňa vykresávali obloženia studní, válovy na napájanie dobytká i náhrobné kríže zdobené plastikou alebo plastickou výzdobou, doplnenou architektonickými tvarmi. Vchody do dvorov uzatvárali kamennými bránami a bráničkami s kamennými piliermi. Priestory nad bránkovými stĺpmi poskytovali veľké možnosti pre výzdobu v podobe rastlinných a geometrických tvarov.

Začiatkom 20.storočia sa objavuje murovaná architektúra, doplnená stĺpovou konštrukciou. Stĺpy podopierajú strechu, čím vytvárajú ďalší krytý priestor. Domy už nemajú kamenné šambrány. Priestor medzi oknami je vyplnený plastickými rastlinnými ornamentmi alebo otvorom pre ľudové plastiky.

V obci je aktívny spolok Jednota, Dobrovoľný hasičský zbor a urbársky spolok. Spoločne s obcou organizujú kultúrne akcie, ktoré sú určené pre obyvateľov obce.

Ten, kto miluje prírodu a ticho si určite príde na svoje v krásnom malebnom prostredí úpätia Štiavnických vrchov a Krupinskej planiny. Poloha obce na hlavnom ťahu je mierne rušivá, ale atraktívne prírodné prostredie vytvára podmienky pre pobyt na vidieku. Príroda, v ktorej sa doliny striedajú s vrchmi, lesy s lúkami a pasienkami, určite každého z Vás zlákajú na prechádzku. Pri prechádzke malebnou krajinou načerpáte nielen energiu, ale pri troške šikovnosti a šťastia nájdete aj lesné plody, ako napr.: hríby, lesné jahôdky, černice..., ale aj liečivé bylinky. Okrem oddychu na čerstvom vzduchu v lone krásnej prírody Vám ponúkame typ na turistiku: V obci sa nachádza kostol sv. Margity rímsko-katolícky z rokov 1928 -1929 postavený na starých základoch, bočný oltár z čias okolo roku 1650.

### **2.1.3 Prírodné podmienky**

#### **2.1.3.1 Geologické pomery**

Geologický substrát obce je tvorený horninami neogénu a kvarténu. Kvartér predstavujú nesúvislé plytké stráňové a podstráňové sedimenty, ktoré sú v katastri obce doplnené plošinovými a stráňovými sedimentami polygénneho pôvodu.

#### **2.1.3.2 Geomorfologické pomery**

Z hľadiska geomorfologického možno územie označiť , že je súčasťou oblasti Slovenské predhorie a Podunajskej nížiny. Južná časť patrí do celku Krupinská planina.

#### **2.1.3.3 Pedologické pomery**

Takmer celé územie pokrývajú kambizeme nasýtené a nenasýtené, ktoré možno charakterizovať ako pôdy stredne skeletnaté (najmä vo vyšších nadmorských výškach). Majú dobrú, až priemernú zásobu živín a patria medzi vhodné pôdy pre pestovanie lesa, ale sú tiež perspektívne pre poľnohospodárstvo, najmä pre TTP. Sprievodne sa vyskytujú

rankre a kambizeme oglejené. Z pôdnych druhov prevládajú pôdy hlinité, miestami piesočnato-hlinité.

#### **2.1.3.4 Hydrologické pomery**

Hydrografia územia je do značnej miery daná klimatickými pomermi. Závisí hlavne od množstva zrážok, ktoré spadnú na danom území. Hlavnými zásobovateľmi povrchových tokov v tomto regióne sú zrážkové vody a vody z topiacich sa snehov.

Zo všetkých zrážok, ktoré spadnú v tejto oblasti, vplyvom klimatických pomerov a čiastočne geologického substrátu, 1/3 odteká. Celkový charakter Štiavnických vrchov podmienil vznik radiálnej riečnej siete. Povrchové toky tejto oblasti patria k dvom povodiam, a to povodiu Hrona a Ipľa. Významnejšie potoky sú Počúvadliansky a Klastavský potok a Dobrá voda.

#### **2.1.3.5 Klimatické pomery**

V území prevláda teplý, mierne suchý, s chladnou zimou s ročným úhrnom zrážok 550 až 800 mm.

#### **2.1.3.6 Rastlinstvo a živočíšstvo**

Podľa mapy pôvodnej vegetácie sa na celom území rozprestierali dubovohrabové lesy, spolu s dubom cerovým. Ostrovkovite sa vyskytovali kvetnaté bukové a jedľové lesy na severne exponovaných svahoch. Na údolia potokov sa viazali jaseňovo-brestovo-dubové a jelšové lužné lesy. Súčasné lesné porasty zhruba zodpovedajú svojim druhovým zložením pôvodnej vegetácii. Na územiach s miernejším sklonom sa dnes nachádzajú lúky a pasienky, ktoré sčasti postupne sukcesne zarastajú. Výskyt živočíchov je viazaný na jednotlivé rastlinné spoločenstvá. Možno povedať, že na väčšine územia je zastúpené živočíšstvo listnatých lesov.

#### **2.1.3.7 Ochrana prírody**

Riešené územie leží v CHKO Štiavnické vrchy a v území Krupinskej planiny. Činnosť človeka je tu značne obmedzovaná. Na druhej strane ale predstavujú tieto časti prírody významné bohatstvo, ktoré je potrebné zachovať pre budúce generácie.

#### **2.1.3.8 Fauna a flóra**

Obec Domaníky leží v doline potôčka Štiavnica, na rozhraní Štiavnických vrchov a Ipľskej pahorkatiny. Nadmorská výška v strede obce je 195 m n. m. a v chotári 130–314 m n. m. Chotár je mierna vrchovina, ktorá vznikla rozrezaním pliocénnej rovne. Tvoria ju andezitické tufity a tufy, na plochých chrbtoch pokryté sprašovými hlinami. Na strmých úbočiach doliny sú dubové lesy, inde je odlesnený. Na chrbtoch má hnedozemné a illimerizované pôdy, v doline lužné a nivné.

Štiavnické vrchy sú v rámci Západných Karpát posunuté k juhu, čo sa prejavuje aj v zložení fauny. Na celom území prevažuje lesná fauna, ktorú na južne exponovaných svahoch a bralách nahradili teplomilné panónske druhy. Z veľkých cicavcov, ktoré zahŕňajú celú škálu poľovnej zveri mierneho pásma, treba spomenúť – daniela škrvnitého a muflóna obyčajného, ktoré sa vyskytujú hlavne v západnej časti územia. Oblasť Sitna bola kedysi známou srnčou rezerváciou s kapitálnymi trofejovými srncami. Dnes srnčiu zver vytláča jelenia zver. Osobitnú pozornosť si zasluhuje naša najväčšia mačkovitá šelma – rys

ostrovid, ktorý sa vyskytuje takmer na celom území, no najpriaznivejšie podmienky má v málo navštevovaných severných oblastiach. V starších lesných porastoch sa vyskytuje aj mačka divá, jazvec obyčajný, tchor obyčajný. Po dlhšom čase sa opäť udomácnil medveď hnedý, ktorý sa rozšíril z Kremnických vrchov. Z drobných zemných cicavcov treba spomenúť hmyzožravce – bielozubka krpatá, bielozubka bielobruchá, piskor malý.

Z početného vtáctva si osobitnú pozornosť zasluhujú dravce, ktorých prítomnosť druhov a výskyt sa prísne tají vzhľadom k častému vykrádaniu hniezd pytlíkmi a rušením ich vývoja pozorovaním. Z kurovitých vtákov treba spomenúť jariabka hôrneho a v severnej časti bol zaznamenaný výskyt tetra obyčajného. Žijú tu všetky naše jašterice a aj všetky druhy hadov. Z obojživelníkov sa tu vyskytuje salamandra škvritá, rosnička zelená, ropucha obyčajná a ropucha zelená.

Ipeľská pahorkatina je krajinný podcelok Podunajskej pahorkatiny. Na západe ju ohraničuje dolina Hrona, na severe až severovýchode Štiavnické vrchy, na východe Krupinská planina a dolina Ipľa, na juhu pohorie Burda. Nadmorské výšky sa pohybujú od 120 do 290 m.

Pahorkatina vznikla v priebehu neogénu sedimentáciou slieňov, pieskov, pieskovcov, štrkov, zlepcov, organogénnych vápencov a ryolitových tufov, v priestore medzi Kalinčakovom a Malinovcom prekrytých tuftmi a vulkanoklastikami andezitov. Strednomiocénne a vrchnomiocénne, a najmä pliocénne sedimenty boli v pleistocéne pokryté rozlične hrubými plášťami spraší a sprašových hĺn, takže povrch nadobudol podobu tabule, mierne naklonenej na juh. Strednú časť Ipeľskej pahorkatiny postihli zlomy smeru severozápad-juhovýchod. Pôvodne súvislá tabuľa sa v priebehu pleistocénu a holocénu činnosťou vodných tokov a vplyvom iných morfogenetických procesov rozčlenila na početné chrbty a široké doliny. V Ipeľskej pahorkatine sa ako krajinné časti rozlišujú: Bajtavská brána, Zalabský chrbát, Santovská pahorkatina, Brhlovské podhorie, Sebechlebská pahorkatina, Čajkovská zníženina.

Reliéf sa skladá z 3 morfo-grafických stupňov. Najnižší stupeň tvorí riečna niva Ipľa (široká 1-2 km) a nivy jeho väčších prítokov – Štiavnice, Krupinice, Sikenice. Na tieto pásy riečnych rovín nadväzuje nižší pahorkatinný stupeň, ktorý tvoria riečne terasy s pokrovom spraší, v najvyššom pahorkatinnom stupni neogénne sedimenty. Sieť riečnych dolín dopĺňajú početné bezodtokové úvaliny (dellen), vyvinuté defláciou, soliflukciou a eróziou občasných zrážkových vôd. Povrch je hlavne na severe postihnutý výmoľovou eróziou.

Nerastné suroviny tvoria len stavebné materiály ako tufy, tehliarske íly a štrkopiesky. Ipeľská pahorkatina patrí do teplej klimatickej oblasti s chladnou zimou. Priemerné januárové teploty sa pohybujú od -3 do -4, júlové 18,5-19,5 stupňov Celzia. Priemerný ročný úhrn zrážok je od 600 do 700 mm.

Ipeľská pahorkatina tvorí rozvodie medzi dolným tokom Hrona a Ipľa. Všetky väčšie potoky pritekajú z Krupinskej planiny. Prevažne nepriepustné ílovité a slienité podložie má málo podzemnej vody, viac sa jej vyskytuje v kvartérnych sedimentoch pozdĺž vodných tokov. Na zlomové poruchy sa viažu minerálne pramene v Santovke a v Dudinciach.

Od najnižšej časti smerom k horskej obrube sa striedajú černoze, hnedozeme, ilimerizované pôdy a pseudogleje. Pôvodný prírodný ráz lesostepnej krajiny so súvislou pokrývkou teplomilných dúbav na vyššej pahorkatine a lužných lesov na holocénnych nivách človek silno porušil – lesné porasty odstránil a územie premenil na kultúrnu step. Orné polia zaberajú 50-60% plochy, lúky a pasienky 9-11%, vinohrady 1,5%, neúrodné a

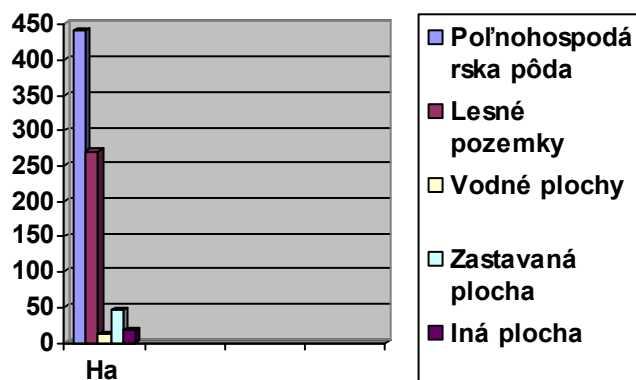
zastavané plochy 7%. V poľnohospodárstve prevláda pšenično-jačmenný typ so zastúpením krmovín, na nižšej pahorkatine a riečnych nivách pestovanie cukrovej repy. Pre vegetáciu sú charakteristické teplomilné druhy sprašových lesostepí. V nesúvislých zväčša výmladkových lesoch (často len remízky) sú základnými drevinami dub plstnatý (*Quercus pubescens*), cer (*Quercus cerris*), dub jadranský (*Quercus virgiliana*), druhy z okruhu duba zimného a duba letného, javor tatársky (*Acer tataricum*), vtáčí zob (*Ligustrum vulgare*) a viaceré teplomilné bylinné druhy. K významnejším druhom na spraši patria: zvonček veľkoklasý (*Campanula macrostachya*), kavyl chlpatý (*Stipa dasyphylla*) a južnejšie náš stepný bežec – katran tatársky (*Crambe tataria*). Bohatá teplomilná flóra je aj na vrchu Vápnik, kde v lesostepoch rastie aj hlaváčik jarný (*Adonis vernalis*), večernica smutná (*Hesperis tristis*), hlaváč sivastý (*Scabiosa canescens*). V hlbokoj doline Sikenice pri obci Hruša je na južných svahoch hojná lucerna najmenšia (*Medicago minima*), suchokvet smradľavý (*Xeranthemum foetidum*), zriedkavejšie hadinec taliansky (*Echium italicum*), cesnak guľatohlavý (*Allium sphaerocephalum*) a ďalšie xerotermné druhy. Niektoré prenikajú severnejšie. V lužných lesoch pri toku Sikenice sa hojne vyskytuje jaseň úzkolistý (*Fraxinus angustifolia*), na lúkach vzácné plamienok celolistý (*Clematis integrifolia*). Hodne sa vysádzali agáty biele (*Robinia pseudoacacia*) a orech čierny (*Juglans nigra*). Ipeľská pahorkatina predstavuje prevažne poľnohospodársky typ krajiny s priemerným subtypom v zázemí Levíc. Výskyt liečivých minerálnych prameňov dáva perspektívnu možnosť rozvoja krátkodobej rekreácie a kúpeľnej liečby

#### **2.1.3.9 Poľnohospodárstvo, lesné a vodné hospodárstvo**

Kvalita poľnohospodárskej pôdy v území je priemerná. Celkovo väčšiu časť územia tvorí kategória pôd vhodných pre trvalé trávnaté porasty (TTP). Na území sa nachádza dostatok poľnohospodársky využiteľnej pôdy. Je tu aj vinárska oblasť, ktorej sa darí hlavne odrode Konkordia biela modrá Preto tu môže nájsť svoje uplatnenie tak intenzívne poľnohospodárstvo, ako aj agroturistika na báze malých fariem. V katastri obce sa eviduje orná pôda, chmeľnica, záhrada, ovocný sad, trvalý trávny porast, lesný pozemok, vodná plocha, zastavaná plocha a nádvorie, a ostatná plocha.

Tabuľka č. 2.1.3.9 A

| <b>Výmera v ha</b> |                       |                      |                     |                         |                   |                      |
|--------------------|-----------------------|----------------------|---------------------|-------------------------|-------------------|----------------------|
| <b>Názov obce</b>  | <b>Poľnohos. pôda</b> | <b>Lesné pozemky</b> | <b>Vodné plochy</b> | <b>Zastavaná plocha</b> | <b>Iná plocha</b> | <b>Výmera celkom</b> |
| Domaníky           | 441                   | 270                  | 12                  | 46                      | 18                | 787                  |



## 2.2 Hospodárske využitie územia

**Priemyselná výroba** v okrese Krupina je sústredená do jedného centra do Krupiny. Vo väčších obciach sídlia menšie firmy. Najväčšími zamestnávateľmi občanov z obce Domaníky sú nasledovné firmy a organizácie:

- Oprava a údržba motorových vozidiel
- Obecný úrad Domaníky
- Miestna predajňa potravín – **COOP Jednota POTRAVINY** so sídlom v Krupine (zmiešaný tovar)
- Pohostinstvo

## 2.3 Životné prostredie

### 2.3.1 Ovzdušie

Imisný zásah z lokálnych, miestnych a najmä diaľkových zdrojov znečistenia zapríčiňujú zhoršený zdravotný stav lesov Štiavnických vrchov a tiež Krupinskej planiny. Znečistenie ovzdušia z lokálnych kúrenísk v obci je nepriaznivejšie počas zimy. Porovnaním so situáciou v Banskobystrickom kraji je ovzdušie v okrese Krupina najmenej zasiahnutá imisiami a v obci je hodnotená ako **nadmieru priaznivá**.

| Okres                       | Emisie (t/rok) |                 |                 |              | Merné územné emisie (t/rok . km <sup>2</sup> ) |                 |                 |              |
|-----------------------------|----------------|-----------------|-----------------|--------------|--|-----------------|-----------------|--------------|
|                             | tuhé látky     | SO <sub>2</sub> | No <sub>x</sub> | CO           | tuhé látky                                     | SO <sub>2</sub> | No <sub>x</sub> | CO           |
| Banská Bystrica             | 169            | 79              | 906             | 268          | 0,209  | 0,098           | 1,12            | 0,332        |
| Banská Štiavnica            | 47             | 39              | 28              | 119          | 0,171  | 0,140           | 0,102           | 0,426        |
| <b>Krupina</b>              | <b>62</b>      | <b>53</b>       | <b>34</b>       | <b>178</b>   | <b>0,106</b>                                   | <b>0,091</b>    | <b>0,059</b>    | <b>0,305</b> |
| <b>Banskobystrický kraj</b> | <b>3527</b>    | <b>9088</b>     | <b>5848</b>     | <b>19988</b> | <b>0,373</b>                                   | <b>0,894</b>    | <b>0,619</b>    | <b>2,114</b> |

### 2.3.2 Ochrana vôd



Znečistenie vodných tokov je zapríčinené vypúšťaním domových odpadových vôd bez prečistenia. Kanalizácia v obci nie je vybudovaná. V obci nie je vybudovaný celoobecný vodovod.

### 2.3.3 Odpady

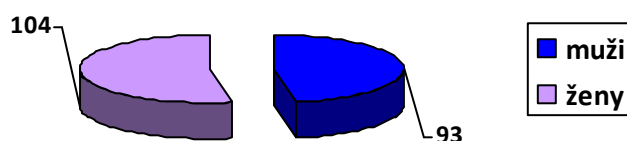
V obci je zavedený separovaný zber separujú sa plasty, papier, sklo, textil a elektronický odpad. Všetky domácnosti majú svoje nádoby na odpad, ktoré sú každú druhú stredu v mesiaci vyvážané spoločnosťou Združenie Hont, s.r.o. Dudince, v ktorej sme aj my ako obec podielovými vlastníkami. Plasty a iný odpad nám odváža raz mesačne v piatok spoločnosť Marius Pederson Veľký Krtíš a SITA Slovenská Ľupča.

## 2.4 Demografia

K 31.12.2014 žilo na území obce celkom 197 obyvateľov. V rámci celkového počtu obyvateľov, predstavujú ženy 52,8 % a muži 47,2 %.

| Rozdelenie obyvateľstva podľa pohlavia |     |
|--|-----|
| Muži                                   | 93  |
| Ženy                                   | 104 |
| SPOLU                                  | 197 |

Rozdelenie obyvateľstva podľa pohlavia



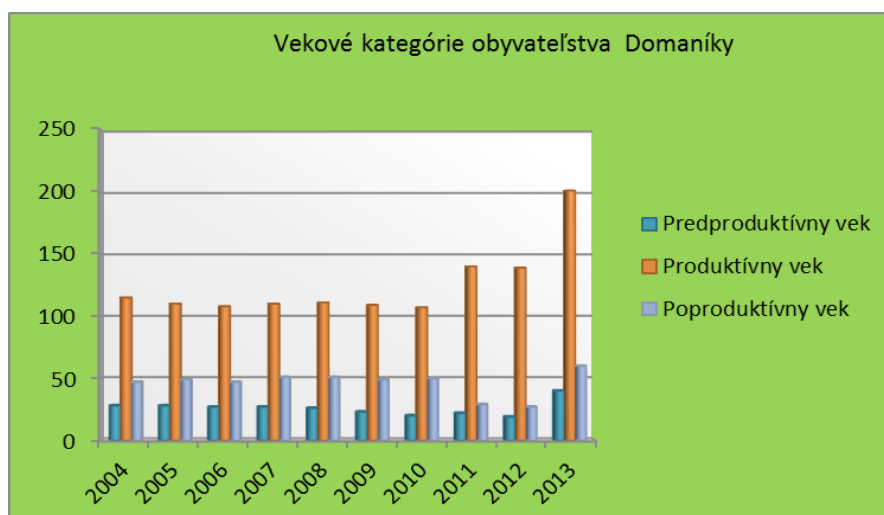
Z celkového počtu obyvateľov žijúcich v obci bolo v roku 2013 v predproduktívnom veku 40 obyvateľov, čo predstavovalo 20,3 %, 121 obyvateľov bolo v produktívnom veku, čo predstavovalo 61,4 % a 36 obyvateľov v poproduktívnom veku, čo predstavovalo 18,3 %.

Zdroj: Štatistický úrad SR

### 2.4.1 Vekové kategórie v obci

| Rok          | 2004 | 2005 | 2006 | 2007 | 2008 | 2009 | 2010 | 2011 | 2012 | 2013 |
|--------------|------|------|------|------|------|------|------|------|------|------|
| Obyvateľstvo | 190  | 187  | 182  | 188  | 188  | 181  | 177  | 191  | 185  | 197  |

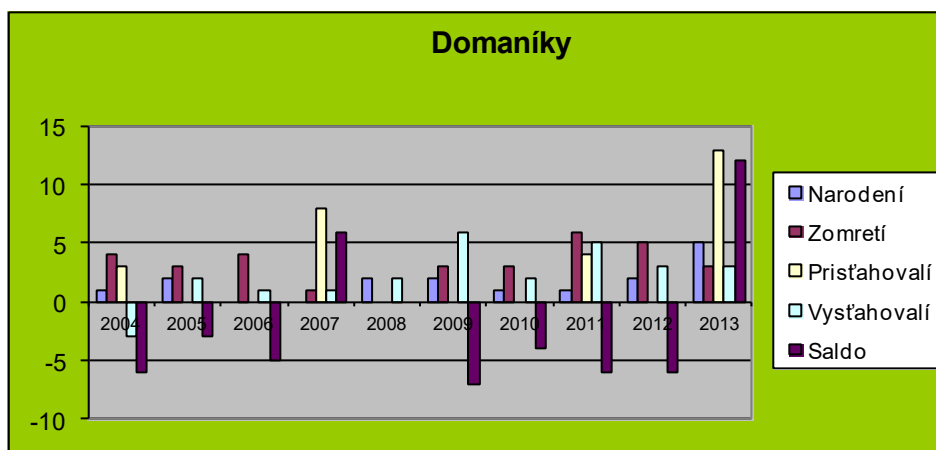
|                     |       |     |     |     |     |     |     |     |     |     |     |
|---------------------|-------|-----|-----|-----|-----|-----|-----|-----|-----|-----|-----|
| spolu               |       |     |     |     |     |     |     |     |     |     |     |
| Predproduktívny vek |       | 28  | 28  | 27  | 27  | 26  | 23  | 20  | 22  | 19  | 23  |
| Produktívny vek     | muži  | 53  | 52  | 52  | 54  | 54  | 56  | 57  | 64  | 65  | 64  |
|                     | ženy  | 62  | 58  | 56  | 56  | 57  | 53  | 50  | 76  | 74  | 74  |
|                     | spolu | 115 | 110 | 108 | 110 | 111 | 109 | 107 | 140 | 139 | 138 |
| Poproduktívny vek   |       | 47  | 49  | 47  | 51  | 51  | 49  | 50  | 29  | 27  | 36  |



Zdroj: Štatistický úrad SR

## 2.4.2 Prirodzený prírastok/úbytok, migrácia – demografické saldo

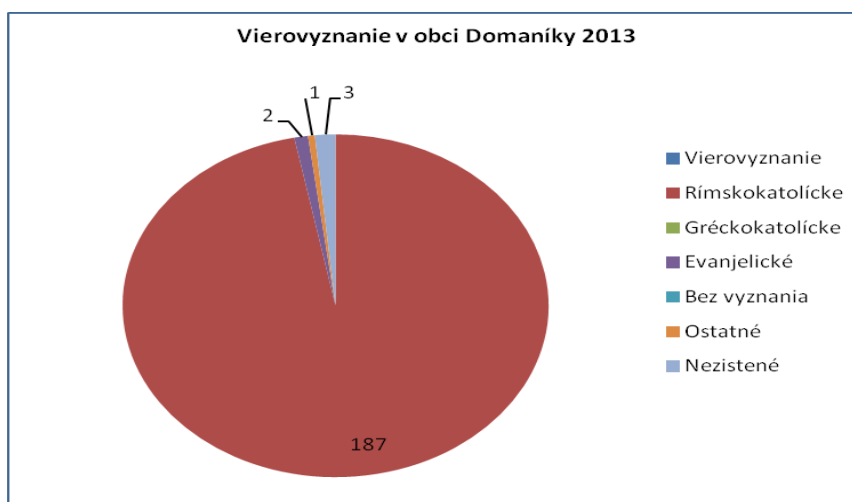
| Domaníky | Narodení | Zomretí | Prišahovalí | Vyst'ahovalí | Saldo |
|----------|----------|---------|-------------|--------------|-------|
| 2004     | 1        | 4       | 3           | -3           | -6    |
| 2005     | 2        | 3       | 0           | 2            | -3    |
| 2006     | 0        | 4       | 0           | 1            | -5    |
| 2007     | 0        | 1       | 8           | 1            | 6     |
| 2008     | 2        | 0       | 0           | 2            | 0     |
| 2009     | 2        | 3       | 0           | 6            | -7    |
| 2010     | 1        | 3       | 0           | 2            | -4    |
| 2011     | 1        | 6       | 4           | 5            | -6    |
| 2012     | 2        | 5       | 0           | 3            | -6    |
| 2013     | 5        | 3       | 13          | 3            | 12    |



Zdroj: ŠÚ SR, Stav a pohyb obyvateľstva BBSK roky 2004-2013

### 2.4.3 Vierovyznanie v obci

| Vierovyznanie    | Rímskokatolíck e | Gréckokatolícke | Evanjelické | Bez vyznania | Ostatné | Nezistené |
|------------------|------------------|-----------------|-------------|--------------|---------|-----------|
| Počet obyvateľov | 187              | 0               | 2           | 0            | 1       | 3         |



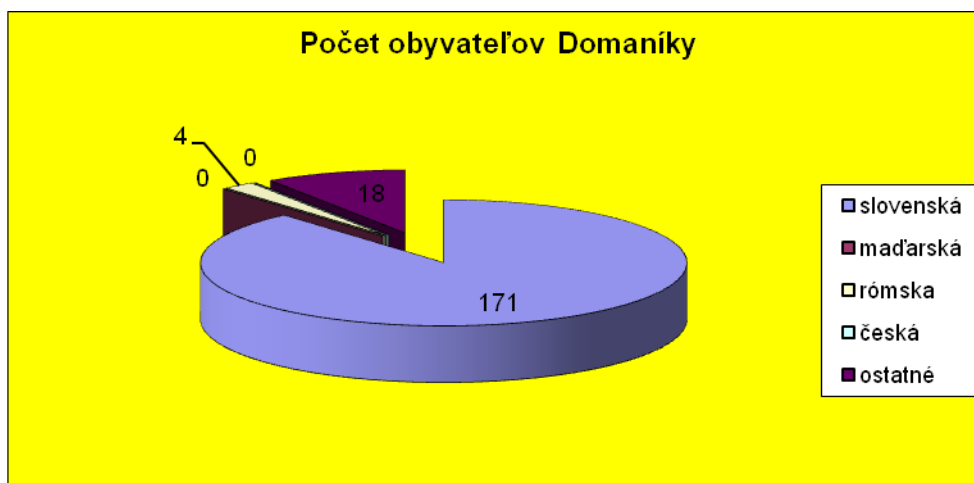
Zdroj: Štatistický úrad SR

Najvyšší počet obyvateľov v obci je rímskokatolíckeho vyznania, a to až 96,9 %.

### 2.4.4 Národnostné zloženie v obci

| Národnosť | slovenská | maďarská | rómska | česká | ostatné |
|-----------|-----------|----------|--------|-------|---------|
| Počet     | 176       | 0        | 4      | 0     | 18      |

|            |  |  |  |  |  |
|------------|--|--|--|--|--|
| obyvateľov |  |  |  |  |  |
|------------|--|--|--|--|--|



Zdroj: Štatistický úrad SR

V obci je najviac zastúpená slovenská národnosť, a to až vo výške 88,6 %.

#### 2.4.5 Úroveň dosiahnutého vzdelania v obci

| Obec     | Trvale Bývajúce obyvateľ. | Najvyššie dosiahnuté vzdelanie |              |             |            |               |               |           |
|----------|---------------------------|--------------------------------|--------------|-------------|------------|---------------|---------------|-----------|
|          |                           | Základné                       | Bez maturity | S maturitou | Bakalárske | Vysokoškolské | Bez vzdelania | Nezistené |
| Domaníky | 197                       | 45                             | 70           | 39          | 4          | 15            | 20            | 4         |

#### 2.4.6 Miera nezamestnanosti

| Rok                   | 2010   | 2011   | 2012   | 2013   | 2014   |
|-----------------------|--------|--------|--------|--------|--------|
| Miera nezamestnanosti | 27,91% | 29,35% | 35,23% | 32,95% | 29,55% |

#### 2.4.7 Kultúrno-spoločenský život v obci

V obci Domaníky majú tradície rôzne podujatia, ktoré sa viažu na určité obdobie v roku. Prehľad týchto pravidelných podujatí poskytuje nasledujúca tabuľka.

(Zdroj: Obecné štatistiky)

| Tabuľka kultúrno-spoločenských podujatí v obci |                      |               |
|--|----------------------|---------------|
| Mesiac   | Názov podujatia      | Organizátor   |
| Február  | Fašiangová praženica | Obec Domaníky |

|           |   |               |
|-----------|---|---------------|
| Marec     | Veľkonočný stolnotenisový turnaj  | Obec Domaníky |
| Máj       | Oslavy Deň matiek   | Obec Domaníky |
| Jún       | Oslavy MDD  | Obec Domaníky |
| Júl       | Začiatok prázdnin - športový deň  | Obec Domaníky |
| August    | Nohejbalový turnaj  | Obec Domaníky |
| September | Súťaž vo varení kapustnice  | Obec Domaníky |
| Október   | Posedenie s jubilantmi nad 60 rokov                                     | Obec Domaníky |
| December  | Predvianočné posedenie,<br>Mikulášsky večierok,<br>Silvestrovská zábava | Obec Domaníky |

Zdroj: Obec

Keďže v obci nie je kino, ani divadlo, len kultúrny dom, obec sa snaží každoročne organizovať kultúrne podujatia, na ktorých sa občania stretnú, zabavia, porozprávajú... Pravidelne sa usporadúvajú posedenia s programom a občerstvením pri príležitosti dňa matiek, stretnutie s jubilantmi z obce, pri príležitosti mesiaca úcty k starším, pre deti stretnutie s Mikulášom. Naším najvyšším cieľom je, aby sa v našej dedine všetci ľudia cítili dobre a aby sa k nám radi vracali.

## 2.5 Bytová otázka

V tabuľke je popísaná súčasná štruktúra bytových a rodinných domov v obci. V obci Domaníky majú najväčšie zastúpenie rodinné domy vo vlastníctve fyzických osôb.

| Domový a bytový fond        |              |             |       |
|-----------------------------|--------------|-------------|-------|
| Druh                        | Rodinné domy | Bytové domy | SPOLU |
| Domov spolu                 | 87           |             | 87    |
| Trvale obývané domy         | 77           |             | 77    |
| Vlastníctvo bytové družstvo |              |             |       |
| Vlastníctvo obec            | 0            |             | 0     |
| Vlastníctvo FO              | 87           |             | 87    |
| Vlastníctvo PO              | 0            |             | 0     |
| Vlastníctvo ostatné         |              |             |       |
| Neobývané                   | 7            |             | 7     |

Zdroj: Obecné štatistiky

## 2.6 Ekonomika

Obec Domaníky disponuje majetkom uvedeným v nasledujúcej tabuľke.

| Majetok obce          |                     |                          |
|-----------------------|---------------------|--------------------------|
| Druh                  | Nadobúdacia hodnota | Posledná účtovná hodnota |
| Obecný úrad           | 40345,30            | 0                        |
| Kultúrny dom          | 63555,30            | 0                        |
| Dom smútku            | 6350,00             | 0                        |
| Požiarna zbrojnica    | 1540,00             | 0                        |
| Autobusové zastávky   | 14168,13            | 13105,41                 |
| Chodníky              | 35289,71            | 34407,35                 |
| Verejné priestranstvo | 10532,69            | 10401,02                 |
| Kamerový systém       | 92256,00            | 92256,00                 |

Zdroj: Obecné štatistiky

Na území obce sa nachádzajú podnikateľské subjekty aj mimovládne organizácie. Najvýznamnejšie z nich sú uvedené nasledovných tabuľkách č. **A20 Evidencia podnikateľských subjektov** a č. **A21 Evidencia mimovládnych organizácií**. V uvedených formulároch sú podrobné informácie o týchto subjektoch. (Zdroj: Obecné štatistiky)

Tabuľka č. A 20

| Evidencia podnikateľských subjektov v obci |                   |                 |                   |                    |
|--|-------------------|-----------------|-------------------|--------------------|
| P.č  | Názov Subjektu    | Adresa/ kontakt | Oblasť podnikania | Počet zamestnancov |
| 1.   | Autoservis        | Domaníky 121    | Auto-moto         | 1                  |
| 2.   | Jednota SD        | Domaníky 122    | obchod            | 1                  |
| 3.   | Kola-Loka uPihíka | Domaníky 123    | pohostinstvo      | 1                  |
| 4.   | Krčma Škôlkárik   | Domaníky 79     | pohostinstvo      | 1                  |

Zdroj: Obecné štatistiky

Tabuľka č. A 21

| Evidencia mimovládnych organizácií v obci |       |                |                      |
|---|-------|----------------|----------------------|
| P.č                                       | Názov | Adresa/kontakt | Zástupca organizácie |
| 1.  | DHZ   | Domaníky 78    | Boris Chlpáň         |

Zdroj: Obecné štatistiky

## 2.7 Vybavenosť obce

### Sociálna a zdravotnícka infraštruktúra

Sociálnu a kultúrnu infraštruktúru v obci tvorí tenisový kurt, malé futbalové ihrisko, jeden kostol. V obci je vybudovaný kultúrny dom s mini kuchynkou. V budove KD sa nachádza nefunkčná miestna knižnica. Zdravotnícke služby sú pre obyvateľov obce zabezpečené na poliklinike vo Zvolene a v Leviciach.

### Zásobovanie pitnou vodou

Obec nemá obecný vodovod, obyvatelia majú svoje vlastné studne.

### Zásobovanie elektrickou energiou

Domaníky sú v súčasnosti zásobované elektrickou energiou z 22 kV vzdušného vedenia č. 325, rozvodňa Krupina .

### Zásobovanie plynom

Obec nie je plynofikovaná. Občania používajú väčšinou na varenie plynové bomby a elektriku.

### Telekomunikačné siete

V obci sú komplexné poštové služby zabezpečované prostredníctvom pošty v Hont. Nemciach. Na území obce existuje pevná telefónna sieť spoločnosti T-Com a mobilná telefónna sieť T-Mobile, Orange a O2. Digitalizáciou telefónnej siete sa výrazne zlepšila komunikačná dostupnosť a využitie internetu.

### Základná občianska vybavenosť

| Obec                   | Reštaurácia             | Pohostinstvo | Cukráreň       | Pošta                   | Banka                   | Polícia      |                         |        |               |
|------------------------|-------------------------|--------------|----------------|-------------------------|-------------------------|--------------|-------------------------|--------|---------------|
| Domaníky               | 0                       | 2            | 0              | 0                       | 0                       | 0            |                         |        |               |
| INFRAŠTRUKTÚRA         |                         |              |                | DOMANÍKY                |                         |              |                         |        |               |
| Obec                   | Nemoci<br>cesty 1. kat. | Lekáreň      | Mat.<br>škôlka | Zakl. škola<br>1.st.    | Zakl.<br>škola<br>2.st. | Kult.<br>Dom | Knižnic<br>a            | Kostol | Dom<br>smútku |
| Domaníky               | Ostatné                 | 0            | 0              | 0                       | 0                       | 1            | 1                       | 1      | 1             |
| Železničná sieť v km   |                         |              |                | 1                       |                         |              | Základná infraštruktúra |        |               |
| Plyn v m               |                         |              |                | 0                       |                         |              |                         |        |               |
| Kanalizácia v m        |                         |              |                | 0                       |                         |              |                         |        |               |
| ČOV                    |                         |              |                | 0                       |                         |              |                         |        |               |
| Vodovod v km           |                         |              |                | 0                       |                         |              |                         |        |               |
| Vodný zdroj            |                         |              |                | Áno                     |                         |              |                         |        |               |
| Zber TKO               |                         |              |                | Áno                     |                         |              |                         |        |               |
| Klasický               |                         |              |                | Áno                     |                         |              |                         |        |               |
| Separovaný             |                         |              |                | Áno                     |                         |              |                         |        |               |
| Domové ČOV             |                         |              |                | 0                       |                         |              |                         |        |               |
| Spôsob vykurovania     |                         |              |                | Pevné palivo, elektrina |                         |              |                         |        |               |
| Vedenie el. energie    |                         |              |                | Áno                     |                         |              |                         |        |               |
| Vzdušné                |                         |              |                | Áno                     |                         |              |                         |        |               |
| Káblové                |                         |              |                | Áno                     |                         |              |                         |        |               |
| Želez. stanica         |                         |              |                | Nie                     |                         |              |                         |        |               |
| Vlakové spoje          |                         |              |                | Nie                     |                         |              |                         |        |               |
| Želez. zastávka        |                         |              |                | Áno                     |                         |              |                         |        |               |
| Autobus. zastávka      |                         |              |                | Áno                     |                         |              |                         |        |               |
| Autob. spojenie        |                         |              |                | Áno                     |                         |              |                         |        |               |
| Z toho expresné        |                         |              |                | Áno                     |                         |              |                         |        |               |
| Telefónny rozvod       |                         |              |                | Áno                     |                         |              |                         |        |               |
| Rozhlas                |                         |              |                | Áno                     |                         |              |                         |        |               |
| Káblová TV             |                         |              |                | Nie                     |                         |              |                         |        |               |
| Internetové pripojenie |                         |              |                | Áno                     |                         |              |                         |        |               |

Komunikácia s okolím je zabezpečená prostredníctvom pošty, súkromných telefónnych staníc a mobilných operátorov.

Obec využíva internetovú stránku: [www.domaniky.sk](http://www.domaniky.sk)

Zásobovanie potravinami zabezpečujú:

- Predajňa COOP Jednota Krupina spotrebné družstvo
- Pohostinstvo

## 2.8 Analýza externého prostredia

Vonkajšie prostredie je určované Európskou úniou a legislatívou Slovenskej republiky. V danej oblasti je smerodajný najmä Národný plán reforiem Slovenskej republiky platný pre roky 2014 a 2015. Jedná sa o opatrenia, ktoré sa vláda zaviazala plniť v nasledujúcom období:

Konsolidačné opatrenia 2015-2017:

- Zachovanie výnosu a zvýšenie úspešnosti DPH
- Registračné pokladnice pre lekárov a iné profesie
- Zrážková daň na finančných a nefinančných benefity od farmaceutických spol. pre lekárov
- Ročné zúčtovanie Sociálnej poisťovne
- Úspory na mzdách (ESO)
- Úspory na medzispotrebe (ESO)

Efektívnosť verejných výdavkov:

- Transformácia a zlučovanie podriadených organizácií kapitol štátneho rozpočtu v rámci ESO
- Zlepšenie finančného riadenia a hospodárenia poskytovateľov zdravotnej starostlivosti
- Vyrovnané hospodárenie fakultných a univerzitných nemocníc
- Implementácia prvej fázy e-health eSO1
- Výdavkové priority - zvýšenie miezd učiteľom, zamestnancom úradov práce, kapacít materských škôl
- Výstavba diaľnic



Boj proti daňovým podvodom a analytické kapacity:

- Tretia etapa akčného plánu formou opatrení na zlepšenie výberu daní: najmä centralizácia informácií z mýtného systému, registra motorových vozidiel a obyvateľstva, prístup k informáciám o účtoch prešetrovaných osôb a firiem. Zavedenie insolvenčného registra, registra diskvalifikovaných osôb a ratingu daňových subjektov. Okrem toho sa zriadia špecializované senáty na krajských súdoch so zameraním na daňovú oblasť.
- Posilnenie analytických kapacít a vybudovanie analytickej jednotky na Finančnej správe SR
- Zverejňovanie platenia DPPO

Služby zamestnanosti, dlhodobá nezamestnanosť:

- Prioritizovanie poradenských a individualizovaných verejných služieb zamestnanosti vrátane zvýšenia ich administratívnych kapacít s cieľom zlepšenia prístupu k zamestnaniu pre dlhodobo nezamestnané osoby, pracovníkov s nízkou kvalifikáciou, starších ľudí a žien
- Poskytovanie kariérneho poradenstva pre dospelých na zlepšenie uplatniteľnosti na trhu práce
- Centralizácia databázy uchádzačov o zamestnanie a poberateľov sociálnych dávok, kompletizácia a prepojenie s relevantnými inštitúciami
- Analýza čistej účinnosti a efektívnosti výdavkov jednotlivých opatrení aktívnej politiky trhu práce
- Posilnenie finančných motivácií zamestnať sa - súbeh dávky v hmotnej núdzi a mzdy.

Predškolské zariadenia:

- Budovanie nových zariadení služieb starostlivosti o dieťa
- Rozšírenie kapacít materských škôl, rozšírenie existujúcich foriem výchovy a vzdelávania o prípravné triedy materskej školy a zvýšenie časovej dotácie pre predškolské vzdelávanie.

Nezamestnanosť mladých:

- Prijatie systému záruk pre mladých ľudí do 29 rokov.
- Identifikácia sektorovej potreby zručností na trhu práce a dopytu po kvalifikovanej pracovnej sile prostredníctvom Národnej sústavy povolání (NSP)

Odborné vzdelávanie a postavenie učiteľov:

- Zvyšovanie miezd učiteľov.
- Lepšie zapojenie zamestnávateľov a zamestnávateľských zväzov do systému odborného vzdelávania a prípravy, podpora odbornej praxe žiakov vykonávanej priamo v podnikoch a zmeny v normatívnom financovaní odborného regionálneho školstva s cieľom posilniť kvalitu odborného vzdelávania.

Marginalizované rómske komunity:

- Zvyšovanie počtu asistentov učiteľov
- Vydávanie učebníc a učebných textov v slovenskom a v rómskom jazyku

#### Výskum a vývoj:

- Opatrenia z Akčného plánu stratégie RIS3
- Transparentnosť regulácie sieťových odvetví:
- Hodnotenie potreby ďalšej regulácie
- Zverejňovanie analýzy ku všetkým zásadnejším zmenám politík regulačného obdobia
- Vybudovanie dátového centra na webovom sídle URSO

#### Prepájanie sústav a sietí:

- Prepojenie plynárenských sietí s Poľskom a Maďarskom
- Prepojenie elektrizačných sústav s Maďarskom

#### Energetická efektívnosť v podnikoch:

- Podpora energetických auditov pre malé a stredné firmy
- Implementácia smernice o energetickej efektívnosti

#### Verejná služba:

- Reforma štátnej služby
- Model prevádzky Integrovaných obslužných miest
- Grantový program pre posilnenie analytických kapacít vo VS
- ESO - Efektívna, spoľahlivá a otvorená štátna správa

#### Justícia:

- Skrátenie dĺžky súdneho konania
- Elektronický súdny spis

Zavedenie elektronickej Zbierky zákonov SR

## 2.9 Zhodnotenie súčasného stavu územia

### SWOT ANALÝZA OBCE DOMANÍKY

|                |                      |                      |                     |                  |
|----------------|----------------------|----------------------|---------------------|------------------|
| <i>Oblasť:</i> | <b>Silné stránky</b> | <b>Slabé stránky</b> | <b>Príležitosti</b> | <b>Ohrozenia</b> |
|----------------|----------------------|----------------------|---------------------|------------------|

|   |  |   |  |   |
|---|--|---|--|---|
| <b>Príroda a krajina</b>                          | Lokalizácia v horskom a podhorskom prostredí<br>Malebné a atraktívne vidiecke prostredie<br>Čisté životné prostredie<br>V území sa nachádzajú lokality NATURA 2000<br>Jedinečnosť a unikátnosť kultúrneho dedičstva zapísaného na listine UNESCO<br>Prírodná rezervácia prvkov ľudovej architektúry<br>Dostatok poľnohospodársky využiteľnej pôdy<br>Lesy na riešenom území pokrývajú viac ako polovicu rozlohy územia | Veľa lúk a pasienkov postupne zarastá<br>Vypúšťanie odpadových vôd do vodných recipientov<br>Existencia čiernych skládok<br>Zarastené chotáre<br>Nedostatočne využité obnoviteľné zdroje energie<br>Nevhodne zregulované vodné toky, zmena vodného režimu<br>Opustené a zarastené ovocné sady a vinice<br>Erózia a splavovanie humusu z rozoraných polí | Využitie prírodných zdrojov a osobitostí krajiny<br>Revitalizácia krajiny a zachovanie krajinného rázu<br>Zlepšenie manažmentu vodných zdrojov s cieľom udržania vody v krajine<br>Využiť modernejšie technológie na pevné palivá (ochrana ovzdušia)<br>Spracovanie biomasy na vykurovanie<br>Obnova pôvodného genofondu ovocných stromov a úžitkových rastlín   | Rozširovanie plôch na ktorých sa nehnospodári, absencia starostlivosti o chotár<br>Strata pôvodnej biologickej a krajinej diverzity, rozširovanie invázijských druhov<br>Strata vzťahu k pôde a zručností s tým spojených<br>Neprehľadná legislatíva (národná, miestna) vo vzťahu k životnému prostrediu, ochranným pásmam a pod. |
| <b>Oblasť:</b>                                    | <b>Silné stránky</b>   | <b>Slabé stránky</b>  | <b>Príležitosti</b>  | <b>Ohrozenia</b>  |
| <b>Technická a environmentálna infraštruktúra</b> | V regióne pomerne dobre dobudovaná infraštruktúra<br>Funguje zber a separovanie TKO<br>Územie disponuje rozhlasom a je pokryté mobilnými operátormi<br>Vo všetkých obciach funguje internetové pripojenie<br>V obciach sú vybudované nové tržnice, autobusové zastávky, miestne komunikácie, verejné priestranstvá a parky, ktoré boli vybudované v rámci implementácie ISRÚ   | Nedostatočná dopravná obslužnosť územia<br>Nedostatok pitnej vody na juhu územia<br>U väčšiny obcí neexistuje kanalizácia a ČOV<br>Nedostatok finančných prostriedkov na opravu a údržbu miestnych komunikácií<br>Nefungujúca železničná doprava sieť<br>Nedostatok autobusových spojov v malých obciach  | Vytvoriť vlastných lokálnych dopravcov<br>Vybudovať kanalizácie a čističky odpadových vôd<br>Dobudovať vodovody<br>Modernizovať verejné osvetlenie a obecné rozhlas<br>Regulovať potoky<br>Vybudovanie nádrží na zachytávanie dažďovej vody<br>Budovanie protipovodňových stavieb<br>Vybudovanie zberných dvorov a kompostovísk<br>Rekonštrukcia ciest a miestnych komunikácií<br>Rekonštrukcia a modernizácia obecných a cirkevných budov<br>Modernizácia a rekonštrukcia materských a základných škôl<br>Podporiť v podhorských oblastiach využitie miestnych energetických zdrojov (biomasa, geotermálna a solárna energia, malé vodné elektrárne a pod.) | Zhoršujúci sa stav cestnej siete<br>Rastúca cena energií na vykurovanie   |

| <i>Oblasť:</i>                  | <i>Silné stránky</i>  | <i>Slabé stránky</i>   | <i>Príležitosti</i>   | <i>Ohrozenia</i>  |
|---------------------------------|---|--|---|---|
| <b>Ekonomika a hospodárstvo</b> | <p>Fungujúce OZ Zlatá cesta – verejno – súkromné partnerstvo</p> <p>Implementácia Integrovanej stratégie rozvoja územia OZ Zlatá cesta</p> <p>Získané finančné prostriedky z Európskych a národných zdrojov na realizáciu projektov</p> <p>Schopnosť združení realizovať projekty</p> <p>Rozvinutý drevospracujúci priemysel</p> <p>Služby – veľký počet živnostníkov /drobných podnikateľov</p> <p>Vybudovaný regionálny produkt HONT</p> <p>32 certifikovaných výrobkov a 1 ubytovacie a stravovacie zariadenie</p> | <p>Nízka podnikateľská aktivita občanov</p> <p>Celkový úpadok poľnohospodárstva a útlm poľnohospodárskej výroby</p> <p>Chýba finalizácia výrobkov v drevovýrobe</p> <p>Nedostatočne rozvinuté podnikateľské prostredie</p> <p>Odchod kvalifikovanej pracovnej sily z regiónu</p> <p>Nedostatok pracovných príležitostí</p> <p>Chýbajúce komplexné poradenské služby pre podnikateľov</p> <p>Chýba agentúra na sprostredkovanie prác</p> <p>Malé možnosti zamestnať sa (štrukturálna nezamestnanosť)</p> <p>Chýbajúca kontinuita tradičného stavebného remesla</p> <p>Nedostatok remeselníkov (zámočníctvo, strojárstvo) – „remeslo nemá zlaté dno“ (nevraživosť a nechúť voči remeslu)</p> <p>Nízka kúpyschopnosť obyvateľstva</p> <p>Nedostatok finančných prostriedkov</p> <p>Majetok malých obcí nemá vysokú hodnotu</p> <p>Nevhodná legislatíva pre vidiecke regióny</p> <p>Odliv mladých ľudí za prácou do zahraničia</p> | <p>Možnosť rozvoja chovu oviec záhumienkovým a záhradkársnym spôsobom</p> <p>Rozvoj súkromne hospodáriaceho roľníctva (SHR) pre agroturizmus</p> <p>Podporovať zakladanie rodinných fariem</p> <p>Vybudovať rybné hospodárstvo</p> <p>Obnoviť sady, zriadiť pálenice, muštárne, sušiarne</p> <p>Zavedenie ekologického poľnohospodárstva a výroba bio produktov v potravinárstve</p> <p>Podpora tradičných zručností a remesiel</p> <p>Podpora a rozvoj remesiel založených na potrebe renovovať budovy (šindle, kamenárstvo,...)</p> <p>Vrátiť remeslu náležité postavenie</p> <p>Zaviesť „tovarišstvo“, lepšie koordinovať „tripartitu“ školy, zamestnávateľa, ÚPSVaR</p> <p>Vytvoriť zaujímavú ponuku služieb vo vidieckom turizme</p> <p>Vytvoriť nové pracovné príležitosti</p> <p>Zriadiť odbytové družstvo pre rozvoj drobného podnikania</p> <p>Podporovať predaj z dvora</p> <p>Podporovať pestovanie liečivých rastlín</p> <p>Podporovať zapojenie miestneho obyvateľstva, regionálnych produktov a gastronómie do ponuky vidieka pre návštevníkov</p> <p>Zabezpečiť rast zamestnanosti</p> | <p>Útlm poľnohospodárskej veľkovýroby</p> <p>Poľnohospodárstvo stále zamestnáva veľa ľudí</p> <p>Neschopnosť konkurovať zahraničiu v rastlinnej výrobe</p> <p>Drevná hmota sa na spracovanie vyváža mimo územia</p> <p>Slabá podpora malých a stredných podnikateľov, vrátane začínajúcich</p> <p>Nedostatok pripravených ľudí na podnikanie</p> <p>Drobní podnikatelia majú nedostatočný prístup k informáciám o možnostiach využitia ŠF</p> <p>Absencia podpory z domácich zdrojov (nedostatočná)</p> <p>Nevysporiadané vlastnícke vzťahy</p> |

|                                 |  |   |   |  |
|---------------------------------|--|---|---|--|
|                                 |  |   | <p>realizáciou programov podpory malého a stredného podnikania<br/>         Spolupracovať s drobnými podnikateľmi<br/>         Vytvoriť podmienky pre ciele rekvalifikácie<br/>         Efektívne financovanie spoločných aktivít</p>   |  |
| <b>Oblasť:</b>                  | <b>Silné stránky</b>   | <b>Slabé stránky</b>  | <b>Príležitosti</b>   | <b>Ohrozenia</b>   |
| <b>Cestovný ruch a turizmus</b> | <p>Koncentrovanosť rôznorodej unikátnej a jedinečnej celoročnej ponuky pre cestovný ruch<br/>         Geografické podmienky<br/>         Turisticky atraktívny, široký potenciál cestovného ruchu<br/>         Zachované vínné pivne<br/>         Množstvo značených chodníkov vhodných pre pešiu turistiku<br/>         Atraktívne prírodné prostredie, jazerá vyhľadávané pre vodné rekreačné športy<br/>         Vybudované náučné chodníky a cyklotrasy<br/>         Vybudované zariadenia cestovného ruchu<br/>         Fungujúce oblastné organizácie cestovného ruchu<br/>         Rozvinuté kúpeľníctvo so službami<br/>         Atraktívny produkt cestovného ruchu<br/>         Geopark Banská Štiavnica</p> | <p>Nedostatočne rozvinutý vidiecky turizmus<br/>         Slabá medializácia a propagácia územia<br/>         Nedostatočná spolupráca v oblasti turizmu<br/>         Nedostatok doplnkových služieb v rámci turizmu<br/>         Nedostatočná organizácia ponuky služieb a atraktivít pre turistov<br/>         Nevybudované služby pri jazerách (neupravené priestory, chýbajúce verejné WC, chýbajúce občerstvenie, ...)<br/>         Chýba dobrý priestorový informačný systém, snahy o jeho vytvorenie sú nekoordinované</p> | <p>Rozvoj vidieckeho turizmu, agroturizmu a cestovného ruchu<br/>         Vybudovať vínné cesty<br/>         Vytvoriť oddychové miesta na trase cyklotrás a náučných chodníkov<br/>         Vybudovať internetové chodníky a cyklotrasy<br/>         Modernizovať existujúce vodné plochy, vybudovať parkoviská, bufety, kempingy<br/>         Modernizovať ubytovacie a stravovacie zariadenia<br/>         Podporovať ubytovanie na súkromí<br/>         Zmodernizovať športové areály<br/>         Tvorba atraktívnych produktov vidieckeho turizmu a cestovného ruchu<br/>         Využitie kultúrnych a historických zdrojov v rôznych formách turizmu<br/>         Využitie termálnych kúpeľov<br/>         Záujem o znalostnú a seminárnu turistiku, programy pre firemné a školiace skupiny<br/>         Záujem o dodatočné krátkodobé dovolenky<br/>         Záujem podnikateľov investovať do rozvoja CR - najmä do vybudovania</p> | <p>Riziko straty stálej klientely v turizme<br/>         Nedostupnosť úverov pre drobných živnostníkov<br/>         Rozvíjajú sa len pohostinské služby<br/>         Veľká konkurencia a málo peňazí v štrukturálnych fondoch<br/>         Neexistencia systému údržby turistických chodníkov<br/>         Slabá propagácia Slovenska v zahraničí ako destinácie cestovného ruchu<br/>         Zlacňovanie zahraničných dovoleniek<br/>         Klesajúci počet návštevníkov (zahraničných)<br/>         Upadajúci stav a úroveň infraštruktúry/zariadení CR<br/>         Dostupnosť regiónu</p> |

|  |  |   |  |  |
|--|--|---|--|--|
|  |  |   | <p>kvalitných a moderných veľkokapacitných hotelov<br/>         Podpora kúpeľníctva, zdravotníctva a alternatívnej medicíny<br/>         Podporiť rozvoj cestovného ruchu s využitím kultúrneho dedičstva<br/>         Vybudovať rozhľadne a vyhladkové veže<br/>         Podporovať agroturizmus a ekoagroturizmus<br/>         Budovať skanzeny ľudovej architektúry<br/>         Vypracovať projekty na podporu podnikania v cestovnom ruchu<br/>         Realizácia komplexného informačného systému pri kultúrnych pamiatkach<br/>         Dosiadnuť predĺženie pobytu návštevníkov</p> |  |
| <b>Oblasť:</b>                         | <b>Silné stránky</b>   | <b>Slabé stránky</b>  | <b>Príležitosti</b>  | <b>Ohrozenia</b>   |
| <b>Školstvo a občianska vybavenosť</b> | <p>Dobre fungujúce školstvo, školské a predškolské zariadenia<br/>         Prítomnosť významných inštitúcií s celoslovenskou pôsobnosťou</p> | <p>Zlá koncepcia školstva v území (rozloženie)<br/>         Nízka vzdelanostná úroveň (základné a učňovské vzdelanie)<br/>         Neexistuje vzdelávanie dospelých<br/>         Nie je záujem o rekvalifikáciu (prevažuje ponuka nad dopytom resp. nie je dostatočná komunikácia s potenciálnymi záujemcami)<br/>         Upadá zdravotníctvo a zhoršuje sa dostupnosť k zdravotnej starostlivosti<br/>         Slabá ponuka služieb – zberňa bielizne, kaderníctvo,...<br/>         Absencia sociálnych zariadení</p> | <p>Racionalizácia počtu škôl, prípadne rozšírenie študijných a učebných odborov<br/>         Zavedenie celoživotného vzdelávania a dištančného vzdelávania cez Internet<br/>         Vzdelávanie ľudí v oblasti cestovného ruchu<br/>         Podpora rozvoja amatérskej umeleckej činnosti<br/>         Využitie priestorov škôl a školských zariadení pre rozvoj kultúry<br/>         Podporovať voľnočasové aktivity<br/>         Budovanie atrakcií, animačné programy</p>   | <p>Chátranie verejných priestranstiev a budov</p>  |
| <b>Oblasť:</b>                         | <b>Silné stránky</b>   | <b>Slabé stránky</b>  | <b>Príležitosti</b>  | <b>Ohrozenia</b>   |
| <b>Kultúra a história</b>              | <p>Bohaté kultúrne a historické dedičstvo<br/>         Početné historické a kultúrne pamiatky a fungujúce kultúrne</p>                       | <p>Nedostatočná propagácia kultúrnych aktivít smerom k návštevníkom územia<br/>         Nevyužitý kultúrny</p>  | <p>Organizovanie ľudových festivalov<br/>         Obnoviť objekty ľudovej architektúry<br/>         Obnoviť remeselné</p>  | <p>Zanikanie ľudových tradícií a zvykov<br/>         Strata charakteristického vzhľadu krajiny a sídla</p> |

|                                   |  |   |  |   |
|-----------------------------------|--|---|--|---|
|                                   | <p>inštitúcie<br/>Banská Štiavnica na zozname UNESCO<br/>Mestská pamiatková rezervácia<br/>Slovenské banské múzeum ponúkajúce množstvo expozícií a jedinečnú možnosť fárať do bane<br/>Kaštieľ a múzeum vo Sv. Antone<br/>Prírodná rezervácia prvkov ľudovej architektúry na Starej Hore<br/>Zachovalá ľudová architektúra a historická zástavba obcí<br/>Dostatok kultúrnych domov<br/>Kostoly v každej obci<br/>Bohaté tradície<br/>Vybudované Ekomúzeá<br/>Vytvorená sieť múzeí<br/>Organizovanie podujatí celo Slovenského významu<br/>Existujúce folklórne a divadelné súbory</p> | <p>potenciál v okolí Dudiniec<br/>Nevyužitý potenciál lokality Starej Hory v Sebechleboch<br/>Slabá interpretácia kultúrneho dedičstva<br/>Nevyhovujúci súčasný fyzický stav kultúrneho dedičstva</p> | <p>dielne s ukázkami historických remesiel a nástrojov<br/>Zameranie sa na autentické prvky územia<br/>Zlepšenie legislatívy vo vzťahu k ochrane prírody a pamiatok, miestnych pamätihodností a významných krajinných prvkov<br/>Podporovať folklórne súbory<br/>Spoločná propagácia kultúry<br/>Obnova a viacúčelové využívanie obecných budov<br/>Vybudovať amfiteátre<br/>Vytváranie podmienok pre prezentáciu kultúry a umenia v zahraničí a rozvíjanie medzinárodnej spolupráce<br/>Rozvoj manažérskych zručností zamestnancov kultúrnych inštitúcií v oblasti tvorby, uchovávaní a šírenia kultúrnych hodnôt</p> | <p>Zničenie a nevhodné prestavby objektov ľudovej architektúry<br/>Absencia všeobecne prijatých rozvojových dokumentov vo vzťahu ku kultúre a pamiatkam<br/>Málo aktívna komunálna politika vo vzťahu ku kultúre</p>  |
| <b>Oblasť:</b>                    | <b>Silné stránky</b>   | <b>Slabé stránky</b>  | <b>Príležitosti</b>  | <b>Ohrozenia</b>  |
| <b>Ľudské zdroje a spoločnosť</b> | <p>Schopnosť územia získať finančné prostriedky a úspešne implementovať projekty<br/>Aktívni občania<br/>Aktívne spoločenské organizácie v obciach<br/>Silná základňa divadelných a iných kultúrnych a športových aktivistov<br/>Veľmi aktívny folklór a udržiavanie ľudových tradícií<br/>Spoločenské organizácie dobre spolupracujú s ZŠ a samosprávou<br/>Ochota ľudí spolupracovať<br/>Štedrosť miestnych obyvateľov k návštevníkom<br/>Dostatok kultúrnych podujatí počas letnej sezóny<br/>Existujúce remeselné</p>  | <p>Demograficky negatívny vývoj obyvateľstva<br/>Prestarlé obyvateľstvo v malých obciach<br/>Apatia ľudí voči veciam verejným<br/>Migrácia mladých ľudí do miest a mimo regiónu</p>                   | <p>Podporiť sebarealizáciu a udržanie mladých ľudí v území<br/>Podporovať činnosť miestnych remeselníkov a výrobcov<br/>Obce môžu využiť spoločne štrukturálne fondy za účelom zatraktívnenia územia<br/>Možnosti medziobecnej spolupráce<br/>Vznikajúce partnerstvá (verejno-súkromné, platformy, ...)<br/>Spoločná efektívna medializácia a propagácia<br/>Zriadiť kluby dôchodcov<br/>Vybudovať domovy</p>  | <p>Nezískanie finančnej podpory na ďalšie programové obdobie pre MAS Zlatá cesta<br/>Slabá medzi obecná komunikácia a spolupráca<br/>Nedostatok finančných prostriedkov<br/>Nevyužitý ľudské zdroje<br/>Byrokracia<br/>Vyľudňovanie územia, vymieranie vidieka<br/>Nepriaznivý demografický vývoj<br/>Zvyšujúca sa nezamestnanosť<br/>Apatia obyvateľstva voči sociálno – ekonomickej situácii<br/>Zánik spoločenských organizácií<br/>Nízke kultúrne</p> |

|                                |  |   |   |  |
|--------------------------------|--|---|---|--|
|                                | a tradičné zručnosti<br>Dobrá spolupráca obcí<br>v rámci regiónu<br>Funkčné mikroregionálne<br>združenia   |   | dôchodcov<br>Dobudovať služby pre<br>občanov –<br>kaderníctvo,<br>holičstvo, krajčírstvo,<br>lekáreň, zdravotná<br>starostlivosť...<br>Podpora terénnej<br>sociálnej práce<br>Viaczdrojové<br>financovanie<br>sociálnych služieb<br>Rast zamestnanosti<br>realizáciou programu<br>podpory mikro,<br>malého a stredného<br>podnikania<br>Zvýšenie podielu<br>samostatne<br>zárobkovo činných<br>osôb | povedomie<br>obyvateľov<br>Hroziaci zánik<br>banických tradícií<br>Korupcia<br>Slabá pracovná<br>morálka a<br>strata návykov |
| <b>Oblasť:</b>                 | <b>Silné stránky</b>   | <b>Slabé stránky</b>  | <b>Príležitosti</b>   | <b>Ohrozenia</b>   |
| <b>Dopravné<br/>prepojenie</b> | Strategická geografická<br>poloha S-J / Krakov -<br>Banská Štiavnica –<br>Dudince – Budapešť<br>Strategické cestné ťahy S-<br>J, Z-V<br>Prihraničná časť regiónu s<br>Maďarskou republikou | Nevyhovujúce<br>dopravné napojenie<br>Banskej Štiavnice na<br>dôležité dopravné siete<br>národného<br>a nadnárodného<br>významu | Neďaleké diaľničné<br>napojenie Bratislava –<br>Banská Bystrica,<br>spojnica Šahy –<br>Banská Bystrica<br>Zámer skvalitniť<br>cestné napojenie<br>Banská Štiavnica –<br>Hronská Dúbrava   |  |

## 2.10 Analýza projektovej pripravenosti

Účelom nasledovného prehľadu je analyzovať súčasný stav pripravenosti investičných zámerov a možností ich financovania z rôznych zdrojov, ktoré prispejú k zlepšeniu kvality života obyvateľov obce Hontianske Tesáre. V tabuľke je uvedený zoznam projektových zámerov, ktoré sú súčasťou programu hospodárskeho a sociálneho rozvoja obce na roky 2015-2025.

| P.č. | Názov projektu  | Popis projektu   | Predpokladaný rozpočet | Predpokladaný termín realizácie |
|------|---|--|------------------------|---------------------------------|
| 1.   | Energetická optimalizácia KD a OcÚ                    | Zníženie energetickej náročnosti verejných budov   | 200 000 €              | 2017                            |
| 2.   | Rekonštrukcia miestnych komunikácií a lávok           | Rekonštrukcia prístupových miestnych komunikácií a výstavba lavičky cez potok Štiavnica.                                   | 120 000 €              | 2016                            |
| 3.   | Výstavba detského športoviska, multifunkčného ihriska | Investície súvisiace so zlepšovaním vzhľadu obcí a s vytváraním podmienok pre trávenie voľného času vrátane infraštruktúry | 20 000 €               | 2017                            |



|    |  |  |           |           |
|----|--|--|-----------|-----------|
|    | a rekonštrukcia tenisového kurtu                                       |  |           |           |
| 4. | Montáž kamerového systému  | Investície súvisiace so zvýšením bezpečnosti a prevencie proti vandalizmu verejných priestranstiev z dôvodu rozmáhajúcej sa kriminality  | 10 000 €  | 2015      |
| 5. | Rekonštrukcia a prestavba bývalej MŠ za účelom podnikateľskej činnosti | Investície súvisiace s vytváraním podmienok pre rozvoj podnikania- rekonštrukcia nevyužívaných objektov v obci pre podnikateľskú činnosť | 200 000 € | 2018      |
| 6. | Podpora SHR pôsobiacich v obci   | Podpora nových podnikateľov a SHR (agroturistika, predaj z dvora, ubytovanie na súkromí)   | 500 €     | 2016-2020 |
| 7. | Rekonštrukcia a modernizácia domu smútku a cintorína                   | Investície súvisiace so zvyšovaním kvality sociálnych služieb v obci   | 150 000 € | 2018-2020 |
| 8. | Úprava obecných studní   | Investície súvisiace so zlepšením vzhľadu obce a zachovanie jej pôvodného rázu   | 10 000 €  | 2018-2020 |
| 9. | Úprava verejných priestranstiev  | Investície súvisiace s podporou rozvoja služieb pre obyvateľov a návštevníkov obce   | 6 000 €   | 2018-2020 |

### 3 STRATEGICKÁ ČASŤ

Strategická časť PHSR nadväzuje na analytickú časť, táto časť obsahuje stratégiu rozvoja obce pri zohľadnení jej vnútorných špecifík a určí hlavné ciele a priority rozvoja obce pri rešpektovaní princípov regionálnej politiky v záujme dosiahnutia vyváženého udržateľného rozvoja územia. Strategická časť obsahuje:

- víziu územia,
- formuláciu a návrh stratégie,
- výber a popis strategických cieľov v jednotlivých politikách - oblastiach rozvoja (hospodárska, sociálna, environmentálna).

#### 3.1 Vízia rozvoja územia obce

Pri stanovení vízie rozvoja územia obce bolo nutné prihliadať na ten fakt, že sa vzťahuje k dlhodobému horizontu až 10 rokov. Vízia by mal byť v súlade s Národnou stratégiou regionálneho rozvoja SR a Programom hospodárskeho a sociálneho rozvoja banskobystrického samosprávneho kraja.

Vízie a ciele národnej stratégie sa vzťahujú na obdobie do roku 2030. Ťažiskom dokumentu sú rozvojové priority štátu pre programové obdobie 2014- 2020, ktoré majú viesť k splneniu vytýčených významných národných cieľov.

V komparácii s ostatnými členskými štátmi EÚ dosiahla SR za posledné viac ako dve dekády dynamického hospodárskeho a sociálneho vývoja významný spoločenský pokrok. Postupnou realizáciou rozvojových projektov, podporných programov, vrátane štrukturálnych reforiem a systémových zmien, dochádzalo k modernizácii a modifikácii odvetvovo-sektorovej štruktúry hospodárstva, ako i konvergencii SR k ekonomicky vyspelým štátom. Vízia regionálneho rozvoja predstavuje stav, ku ktorému má Slovensko za niekoľko rokov dospieť - vymedzuje rámec pre definovanie strategických cieľov a priorít na obdobie 2014 až 2020 s výhľadom do roku 2030, ako aj postupy na ich dosiahnutie.

Vízia regionálneho rozvoja Slovenska je definovaná takto:

*„Slovensko ako krajina s vysokou kvalitou života občanov vo všetkých regiónoch. Regionálna politika umožňujúca každému regiónu využívať svoje danosti na prospech svojho trvalo udržateľného hospodárskeho, sociálneho a územného rozvoja, a tým rozvoja Slovenskej republiky ako vysoko vyspelého, hospodársky, politicky a sociálne súdržného štátu, sebavedomého člena Európskej únie.“<sup>1</sup>*

Program hospodárskeho a sociálneho rozvoja Banskobystrického samosprávneho kraja 2015 - 2023. Rozvojová vízia samosprávneho kraja: *„Región otvorený príležitostiam, novým možnostiam a s úctou k tradíciám, človeku a prírode...“<sup>2</sup>*

Počas realizácie aktualizovanej Národnej stratégie regionálneho rozvoja SR bude pri plánovacích procesoch uplatňovaný integrovaný prístup orientovaný smerom k udržateľnému sociálnemu, ekonomickému, environmentálnemu a územnému rozvoju regiónov. Očakáva sa, že regióny budú schopné efektívne využívať svoj vnútorný potenciál ako svoju konkurenčnú výhodu s cieľom zvyšovať kvalitu života obyvateľov a v rámci jednotlivých regiónov budú znižované vnútroregionálne rozdiely.

Občianske združenie Zlatá cesta, ktorého členom je aj obec Domaníky si stanovilo nasledovnú víziu pre rozvoj regiónu:

*„V malebnom prostredí vidieka pod majestátnym Sitnom žijú aktívni ľudia, ktorí v horizonte 10 rokov budujú spolupracujúci a prosperujúci región, intenzívne ale ohľaduplne využívajúci svoje prírodné kultúrne a historické zdroje pre rozvoj cestovného ruchu, ktorý úspešne absorbuje miestnu poľnohospodársku produkciu a služby ako regionálny produkt HONT a prispieje k trvaloudržateľnému rozvoju a ekonomickému a sociálnemu blahobytu všetkých generácií.“*

Obec Domaníky si pre PHSR 2015-2025 stanovila víziu rozvoja obce nasledovne:

***„Obec Domaníky ako súčasť Občianskeho združenia Zlatá cesta bude modernou, ekonomicky, sociálne a kultúrne sa rozvíjajúcou obcou, ktorá svojim obyvateľom***

<sup>1</sup> Zdroj: Národná stratégia regionálneho rozvoja SR, strana 39

<sup>2</sup> Zdroj: PHSR BBSK 2015-2023, strana 179

*poskytne kvalitné životné prostredie s dostatkom kultúrneho a športového vyžitia a zároveň vytvorí dostatok možností pre rozvoj pracovných miest a podnikania občanov v poľnohospodárstve, tradičných i nových remeslách a službách v oblasti vidieckeho cestovného ruchu. Obec sa stane pre svojich obyvateľov miestom na bývanie v ekologicky zdravom prostredí so silným sociálnym, národným, kultúrnym a hospodársko-spoločenským zázemím.“*

## NAIVNÉ MAPY – VÍZIA

Vízia obce bola tvorená metódou „naivných máp“

|  |
|--|
| <b>Oblasť</b>  |
| <b>Identita prostredia</b><br><i>(tradície, regionálne špecifiká, jedinečnosť, originalita, história)</i>  |
| ❖ obnoviť objekty ľudovej architektúry   |
| <b>Životné prostredie, hygiena prostredia a technická vybavenosť a ochrana</b>   |
| <ul style="list-style-type: none"> <li>❖ vybudovať vodnú elektrárň</li> <li>❖ dobudovať domové čističky odpadových vôd</li> <li>❖ regulovať potok</li> </ul>   |
| <b>Obraz dediny a krajiny</b>  |
| ❖ obnoviť ovocné sady  |
| <b>Voľný čas a rekreácia</b>   |
| <ul style="list-style-type: none"> <li>❖ vybudovať vodnú nádrž - prírodné kúpalisko</li> <li>❖ vybudovať amfiteáter</li> <li>❖ vybudovať viacúčelovú športovú halu, saunu a solárium</li> <li>❖ podporovať ubytovanie na súkromí</li> <li>❖ vzdelávanie ľudí v oblasti CR</li> </ul> |
| <b>Obyvateľstvo, bývanie a sociálna infraštruktúra</b>   |
| <b>Ekonomika a hospodárenie</b>  |
| <ul style="list-style-type: none"> <li>❖ obnoviť ovocný sad a zabezpečiť jeho finančné využitie</li> <li>❖ zriadiť obecný strojový park</li> <li>❖ zriadiť odbytové družstvo pre rozvoj drobného podnikania</li> <li>❖ podporovať súkromnú osobnú prepravu</li> </ul>                |

## 3.2 Strategický cieľ

Pre naplnenie uvedenej vízie obec stanovila tri prioritné oblasti svojho rozvoja počas rokov 2014 – 2020. Jedná sa o tieto oblasti:

1. **hospodárska oblasť,**
2. **sociálna oblasť,**
3. **environmentálna oblasť.**

V týchto prioritných oblastiach rozvoja si obec stanovila strategické ciele a navrhla opatrenia, ktorými tieto strategické ciele dosiahne.

Formulár č. S 1 - Plánovací formulár – Vízia, strategický cieľ

| <b>Vízia</b>  |
|---|
| <p>„Obec Domaníky ako súčasť Občianskeho združenia Zlatá cesta bude modernou, ekonomicky, sociálne a kultúrne sa rozvíjajúcou obcou, ktorá svojim obyvateľom poskytne kvalitné životné prostredie s dostatkom kultúrneho a športového vyžitia a zároveň vytvorí dostatok možností pre rozvoj pracovných miest a podnikania občanov v poľnohospodárstve, tradičných i nových remeslách a službách v oblasti vidieckeho cestovného ruchu.</p> <p>Obec sa stane pre svojich obyvateľov miestom na bývanie v ekologicky zdravom prostredí so silným sociálnym, národným, kultúrnym a hospodársko-spoločenským zázemím.“</p> |
| <b>Strategický cieľ</b>   |
| <p>Zvýšenou podporou drobného podnikania, diverzifikáciou poľnohospodárstva, rozvojom turizmu a spolupráce, zavedením inovácií, znižovaním chudoby, využitím prírodných a kultúrno-historických zdrojov s ohľadom na ochranu životného prostredia dosiahnuť trvaloudržateľný rozvoj obce a ekonomický a hospodársky blahobyť pre všetky generácie.</p>  |

Zdroj: vlastné spracovanie

Formulár č. S2 - Plánovací formulár – prioritné oblasti a opatrenia

| <b>1. Prioritná oblasť -<br/>Hospodárska</b>   | <b>2. Prioritná oblasť – Sociálna</b>  | <b>3. Prioritná oblasť –<br/>Enviromentálna</b>   |
|--|--|---|
| <b>ciele</b>   | <b>ciele</b>   | <b>ciele</b>  |
| Zavedením inovácií vytvoriť podmienky pre ekonomický rozvoj a zvyšovanie konkurencieschopnosti | Zlepšovaním kvality života, podporou sociálnej inklúzie a znižovaním chudoby zabezpečiť blahobyť súčasných i budúcich generácií. | Zvyšovaním spolupráce rôznych subjektov prispieť k podpore a ochrane životného prostredia |
| Opatrenie 1.1 Infraštruktúra pre podnikateľov  | Opatrenie 2.1 Aktivity v oblasti vzdelávania   | Opatrenie 3.1 podpora ochrany životného prostredia  |

|   |   |   |
|---|---|---|
| Opatrenie 1.2 Podpora podnikateľov a remeselníkov | Opatrenie 2.2 Rozvoj sociálnej infraštruktúry   | Opatrenie 3.2 Podpora aktivít v oblasti odpadového hospodárstva |
| Opatrenie 1.3 Rozvoj vidieckeho turizmu a služieb | Opatrenie 2.3 Budovanie, rekonštrukcia a modernizácia verejných priestranstiev a obecných budov | Opatrenie 3.3 Znižovanie energetickej náročnosti                |
| Opatrenie 1.4 Zlepšenie miestnej infraštruktúry   | Opatrenie 2.4 Podpora voľnočasových a kultúrnych aktivít  | Opatrenie 3.4 Vodné hospodárstvo                                |
|   | Opatrenie 2.5 Ochrana, podpora a obnova kultúrneho a historického potenciálu                    |   |
|   | Opatrenie 2.6 Sociálne a komunitné služby   |   |
|   | Opatrenie 2.7 Zabezpečenie bezpečnosti občanov  |   |

Zdroj: vlastné spracovanie

## 4 PROGRAMOVÁ ČASŤ

Programová časť PHSR nadväzuje na strategickú časť a obsahuje opatrenia a projekty vrátane ich priradenia k jednotlivým cieľom a prioritám. Zmyslom programovej časti je jej príspevok k splneniu stanoveného strategického cieľa: *Zvýšenou podporou drobného podnikania, diverzifikáciou poľnohospodárstva, rozvojom turizmu a spolupráce, zavedením inovácií, znižovaním chudoby, využitím prírodných a kultúrno-historických zdrojov s ohľadom na ochranu životného prostredia dosiahnuť trvaloudržateľný rozvoj obce a ekonomický a hospodársky blahobyt pre všetky generácie.*

### Metodika tvorby PHSR udáva nasledovný postup:

- Pracovná skupina špecifikovala opatrenia, navrhla k nim aktivity a stanovila poradie dôležitosti opatrení a aktivít, projektov vrátane merateľných ukazovateľov výsledku a dopadu. (Formulár č. P 1 - Tabuľka opatrení, aktivít a projektov podľa oblastí, Formulár č. P 2 - Tabuľka ukazovateľov výsledkov, dopadov).
- Riadiaci tím vypracoval sumárny návrh aktivít a projektov ako východisko pre Akčný plán.
- Riadiaci tím stanovil termíny realizácie aktivít, projektov (roky) a odhad ich financovania (výška a zdroje financovania).
- Riadiaci tím zabezpečil vypracovanie formulárov pre prípravu navrhnutých projektov (Formulár P 3 - Formulár pre prípravu projektu).

## 4.1 Opatrenia a projekty vrátane ich priradenia k jednotlivým prioritám

Formulár P1 – Tabuľka opatrení, projektov a priorít podľa oblastí

| PRIORITNÁ OBLASŤ 1 – hospodárska  |   |  |
|---|---|--|
| Opatrenie   | Projekt/Aktivita  | Prioritná oblasť/oblasť  |
| Opatrenie 1.1 infraštruktúra pre podnikateľov   | 1.1.1 rekonštrukcia a prestavba bývalej MŠ za účelom podnikateľskej činnosti.                         | Podnikateľské prostredie                                       |
| Opatrenie 1.2 podpora podnikateľov a remeselníkov   | 1.2.1 podpora SHR pôsobiacich v obci (agroturistika, predaj z dvora, ubytovanie na súkromí)           | Podnikateľské prostredie, cestovný ruch                        |
| Opatrenie 1.3 rozvoj vidieckeho turizmu a služieb   |   | Cestovný ruch  |
| Opatrenie 1.4 zlepšenie miestnej infraštruktúry   | 1.4.1 rekonštrukcia miestnych prístupových komunikácií a výstavba lavičky cez potok Štiavnica         | Dopravná infraštruktúra  |
| PRIORITNÁ OBLASŤ 2 – sociálna   |   |  |
| Opatrenie   | Projekt/Aktivita  | Prioritná oblasť/oblasť  |
| Opatrenie 2.1 aktivity v oblasti vzdelávania  |   | Celoživotné vzdelávanie  |
| Opatrenie 2.2 rozvoj sociálnej infraštruktúry   | 2.2.1 výstavba multifunkčného ihriska, rekonštrukcia tenisového kurtu a výstavba detského športoviska | Podpora športu a pohybových aktivít<br>Sociálna infraštruktúra |
|   | 2.2.2 rekonštrukcia a modernizácia domu smútku a cintorína  | Sociálna infraštruktúra  |
| Opatrenie 2.3 budovanie, rekonštrukcia a modernizácia verejných priestranstiev a obecných budov | 2.3.1 úprava verejných priestranstiev   | Kultúrne a spoločenské aktivity                                |
| Opatrenie 2.4 podpora voľnočasových a kultúrnych aktivít  |   | Sociálna infraštruktúra  |
| Opatrenie 2.5 ochrana, podpora a obnova   | 2.5.1 úprava verejných studní   | Kultúrne a spoločenské aktivity                                |

|   |  |                                |
|---|--|--------------------------------|
| kultúrneho a historického potenciálu                            |  |                                |
| Opatrenie 2.6 sociálne a komunitné služby                       |  | Sociálna starostlivosť         |
| Opatrenie 2.7 zabezpečenie bezpečnosti občanov                  | 2.7.1 montáž kamerového systému  | Sociálna infraštruktúra        |
| <b>PRIORITNÁ OBLASŤ 3 – environmentálna</b>                     |  |                                |
| <b>Opatrenie</b>  | <b>Projekt/Aktivita</b>  | <b>Prioritná oblasť/oblasť</b> |
| Opatrenie 3.1 podpora ochrany životného prostredia              |  | Environmentálna infraštruktúra |
| Opatrenie 3.2 podpora aktivít v oblasti odpadového hospodárstva |  | Ochrana prírody a krajiny      |
| Opatrenie 3.3 znižovanie energetickej náročnosti                | 3.3.1 rekonštrukcia budovy OcÚ a kultúrneho domu so zmenou vykurovacieho systému | Ochrana životného prostredia   |
| Opatrenie 3.4 vodné hospodárstvo                                |  | Ochrana prírody a krajiny      |

Zdroj: vlastné spracovanie

## 4.2 Súbor ukazovateľov výsledkov a dopadov

Súčasťou programovej časti je aj stanovenie ukazovateľov pre hodnotenie PHSR. Ukazovatele sú rozdelené do troch kategórií:

- ukazovatele výstupu - práce, tovary a služby, ktoré boli financované počas realizácie aktivít projektu vyjadrené z finančného a vecného hľadiska,
- ukazovatele výsledku - okamžitý efekt realizácie aktivít projektu, ktorý je k dispozícii pre cieľovú skupinu alebo sa jedná o služby poskytnuté cieľovej skupine,
- ukazovatele dopadu - dlhodobý efekt vplyvu na danú prioritnú oblasť alebo cieľovú skupinu, ktorý však realizátor projektu nemôže ovplyvniť.

Pre oblasť hodnotenia dopadov pre PHSR obce boli ako východiskové hodnoty dopadových ukazovateľov stanovené dopadové ukazovatele na nulovej úrovni a hodnotenie dopadov sa uskutočňuje k roku 2020 a 2025.

Formulár č. P2 - Tabuľka ukazovateľov výsledkov, dopadov

| Typ ukazovateľa   | Ukazovateľ | Merná jednotka | Východisková hodnota | Cieľová hodnota/rok |      |
|---|------------|----------------|----------------------|---------------------|------|
|   |            |                | 2015                 | 2020                | 2025 |
| <b>Prioritná oblasť 1 - Hospodárska</b>                       |            |                |                      |                     |      |
| <b>Opatrenie/aktivita 1.1 infraštruktúra pre podnikateľov</b> |            |                |                      |                     |      |

|   |  |   |        |           |           |
|---|--|---|--------|-----------|-----------|
| Výsledok výstupu dopadu   | Rekonštrukcia a prestavba bývalej MŠ za účelom podnikateľskej činnosti                 | Počet podnikateľov ako užívateľov                               | 0      | 2         | 2         |
| <b>Opatrenie/aktivita 1.2 podpora podnikateľov a remeselníkov</b>   |  |   |        |           |           |
| Výsledok výstupu dopadu   | Podpora SHR pôsobiacich v obci   | Počet nových poskytovateľov služieb                             | 0      | 2         | 2         |
| <b>Opatrenie/aktivita 1.4 zlepšenie miestnej infraštruktúry</b>   |  |   |        |           |           |
| Výsledok výstupu dopadu   | Rekonštrukcia miestnych komunikácií a lávok  | Dĺžka zrekonštruovaných komunikácií v metroch<br>Počet lavičiek | 0<br>0 | 1000<br>2 | 1500<br>2 |
| <b>Prioritná oblasť 2 - sociálna</b>  |  |   |        |           |           |
| <b>Opatrenie/aktivita 2.2 rozvoj sociálnej infraštruktúry</b>   |  |   |        |           |           |
| Výsledok výstupu dopadu   | Výstavba detského športoviska, multifunkčného ihriska a rekonštrukcia tenisového kurtu | Počet nových prvkov   | 0      | 3         | 3         |
| Výsledok výstupu dopadu   | Rekonštrukcia a modernizácia domu smútku a cintorína                                   | Počet modernizačných prvkov                                     | 0      | 3         | 3         |
| <b>Opatrenie/aktivita 2.3 budovanie, rekonštrukcia a modernizácia verejných priestranstiev a obecných budov</b> |  |   |        |           |           |
| Výsledok výstupu dopadu   | Úprava verejných priestranstiev  | Počet užívateľov  | 0      | 300       | 500       |
| <b>Opatrenie/aktivita 2.5 ochrana, podpora a obnova kultúrneho a historického potenciálu</b>                    |  |   |        |           |           |
| Výsledok výstupu dopadu   | Úprava obecných studní   | Počet upravených studní   | 0      | 3         | 5         |
| <b>Opatrenie/aktivita 2.7 zabezpečenie bezpečnosti občanov</b>  |  |   |        |           |           |
| Výsledok  | Montáž   | Počet   | 0      | 10        | 10        |



|  |                                    |                      |   |    |    |
|--|------------------------------------|----------------------|---|----|----|
| výstupu dopadu   | kamerového systému                 | monitorovaných budov |   |    |    |
| <b>Prioritná oblasť 3 - enviromentálna</b>                       |                                    |                      |   |    |    |
| <b>Opatrenie/aktivita 3.3 znižovanie energetickej náročnosti</b> |                                    |                      |   |    |    |
| Výsledok výstupu dopadu  | Energetická optimalizácia KD a OcÚ | Úspora energie v %   | 0 | 10 | 10 |

Zdroj: vlastné spracovanie

Každý pripravovaný projekt na realizáciu bude podrobne rozpísaný v tabuľke formulára č. P3, ktorého ukážka nasleduje.

Formulár č. P3 – tabuľka pre prípravu projektov

| Základné údaje o projektovom zámere  |   |                     |                       |                     |     |       |                        |
|--------------------------------------|---|---------------------|-----------------------|---------------------|-----|-------|------------------------|
| Názov projektu                       | Energetická optimalizácia KD a OcÚ  |                     |                       |                     |     |       |                        |
| Garant                               | Obec Domaníky   |                     |                       |                     |     |       |                        |
| Kontaktná osoba garanta              | Mária Mozolová, starostka obce  |                     |                       |                     |     |       |                        |
| Partneri garanta (spolupráca s)      |   |                     |                       |                     |     |       |                        |
| Začatie a ukončenie projektu         | Marec 2017 – December 2017  |                     |                       |                     |     |       |                        |
| Stav projektu pred realizáciou       | Budova v zlom technickom stave a prevádzka energeticky náročná                    |                     |                       |                     |     |       |                        |
| Cieľ projektu                        | Modernizácia a zvýšenie energetickej efektívnosti budovy                          |                     |                       |                     |     |       |                        |
| Výstupy                              | Zlepšenie energetickej efektívnosti verejných budov – zníženie verejných výdavkov |                     |                       |                     |     |       |                        |
| Užívatelia                           | Občania a návštevníci podujatí  |                     |                       |                     |     |       |                        |
| Indikátory monitoringu               | Zníženie verejných výdavkov   |                     |                       |                     |     |       |                        |
| Zmluvné podmienky                    | VO – výber dodávateľa   |                     |                       |                     |     |       |                        |
| Riziká                               | Neschválenie NFP, výber dodávateľa cez VO   |                     |                       |                     |     |       |                        |
| Poznámky                             |   |                     |                       |                     |     |       |                        |
| Realizácia projektu                  |   |                     |                       |                     |     |       |                        |
| Fáza/míľnik                          | Súčinnosť iného odboru alebo subjektu   |                     |                       | Termín (mesiac/rok) |     |       |                        |
| Prerokovanie projektového zámeru     | Obecné zastupiteľstvo   |                     |                       | 03/2015             |     |       |                        |
| Príprava projektovej dokumentácie    | Starosta  |                     |                       | 10/2015             |     |       |                        |
| Vydanie stavebného povolenia         | Starosta  |                     |                       | 03/2016             |     |       |                        |
| Spracovanie žiadosti o NFP           | Externý manažment   |                     |                       | 03/2016             |     |       |                        |
| Výber dodávateľa, podpis zmluvy      | Obecné zastupiteľstvo, starosta   |                     |                       | 03/2016             |     |       |                        |
| Realizácia projektu                  | Starosta  |                     |                       | 01/2017– 12/2017    |     |       |                        |
| Kolaudácia                           | Starosta  |                     |                       | 01/2018             |     |       |                        |
| Financovanie projektu                |   |                     |                       |                     |     |       |                        |
| Druh výdavku                         | Termín (rok)  | Náklady spolu (EUR) | z toho verejné zdroje |                     |     |       | z toho súkromné zdroje |
|                                      |   |                     | EÚ                    | ŠR                  | VÚC | Obec  |                        |
| Spracovanie projektovej dokumentácie | 2015  | 5 950               | 0                     | 0                   | 0   | 5 950 | 0                      |
| Realizácia projektu                  | 2017  | 190 000             | 142 500               | 47 500              | 0   | 0     | 0                      |

|       |  |         |         |        |   |       |   |
|-------|--|---------|---------|--------|---|-------|---|
| SPOLU |  | 195 950 | 142 500 | 47 500 | 0 | 5 950 | 0 |
|-------|--|---------|---------|--------|---|-------|---|

Zdroj: vlastné spracovanie

## 5 REALIZAČNÁ ČASŤ

Realizačná časť je zameraná na popis postupov inštitucionálneho a organizačného zabezpečenia realizácie programu rozvoja obce, systém monitorovania a hodnotenia plnenia programu rozvoja obce s ustanovením merateľných ukazovateľov, vecný a časový harmonogram realizácie programu rozvoja obce s formou akčných plánov. Realizačná časť obsahuje:

- východiská,
- popis úloh jednotlivých partnerov pri realizácii PHSR,
- popis postupov inštitucionálneho a organizačného zabezpečenia,
- stručný popis komunikačnej stratégie PHSR k jednotlivým cieľovým skupinám,
- popis systému monitorovania a hodnotenia plnenia PHSR, ( Formulár č. 4 )
- akčný plán na roky 2016-2020 s výhľadom do roku 2025, (Formulár č. R6 )

### 5.1 Východiská a popis úloh jednotlivých partnerov pri realizácii

Obecný úrad má v oblasti prípravy a realizácie programu rozvoja dostatočné skúsenosti na programovej aj projektovej úrovni. Pri realizácii PHSR vystupujú ako partneri obyvatelia obce, ktorí boli prizvaní a zúčastnili sa verejných stretnutí, kde definovali svoje požiadavky, spolupracovali pri definovaní silných a slabých stránok svojej obce. Následne aktívne pristupovali k prerokovaniu finálneho návrhu PHSR obce. V rámci prípravy dokumentu bol vypracovaný i dotazník, ktorý bol distribuovaný obcou do domácnosti. Vzhľadom na nízku návratnosť a malú výpovednú hodnotu, pristúpila obec k verejným stretnutiam s občanmi/podnikateľmi a záujmovými skupinami. Rovnako tak poslanci a zamestnanci OcÚ boli prizvaní ku konzultácii jednotlivých častí strategického dokumentu.

### 5.2 Popis postupov organizačného a inštitucionálneho zabezpečenia realizácie PHSR

Realizácia PHSR obce je činnosťou samosprávy obce a obec ju vykonáva prostredníctvom svojich orgánov (obecné zastupiteľstvo, starosta). Samospráva jedenkrát ročne získa a spracuje pripomienky poslancov, OcÚ, partnerov a verejnosti, do leta v čase začiatku prípravy rozpočtu na ďalší rok. Táto činnosť je naplánovaná do termínu september príslušného roku, kedy bude predložené hodnotenie PHSR za predchádzajúci rok, aj jeho prípadná aktualizácia.

Vo vzťahu k realizácii PHSR obecné zastupiteľstvo berie na vedomie návrh strategickkej časti dokumentu, schvaľuje celý dokument PHSR a každoročne schvaľuje

vyhodnotenie jeho plnenia. Obecné zastupiteľstvo taktiež schvaľuje spolufinancovanie projektov. Obecné zastupiteľstvo schvaľuje každoročne hodnotiace a monitorovacie správy, rozhoduje o prípadných zmenách a aktualizácii programu.

Najvyšším výkonným orgánom obce a jeho predstaviteľom je starosta. Rozhoduje vo všetkých veciach správy obce, ktoré nespádajú do právomocí a kompetencií obecného zastupiteľstva. Starosta sa spolupodieľal na príprave dokumentu, riadil proces realizácie, podpisuje schválenie celého dokumentu, vykonáva uznesenia a zastupuje obec vo vzťahu k štátnym orgánom, k právnickým a fyzickým osobám (radiace orgány príslušných operačných programov, dodávateľia, kontrolné skupiny projektov a i.).

Inštitucionálnu a administratívnu stránku zabezpečuje obecný úrad. Vzhľadom na personálne poddimenzovanie obecnej samosprávy, bude obecný úrad (v prípade nutnosti a zváženía možností) spolupracovať s externými konzultačnými spoločnosťami.

### **5.3 Stručný popis komunikačnej stratégie**

Rôzne formy komunikácie budú súčasťou každého z pripravovaných a realizovaných projektov PHSR v rámci povinnej i nep povinnej činnosti informovania a publicity (pri projektoch financovaných z EŠIF a dotačných titulov) alebo v rámci komunikácie zainteresovaných cieľových skupín pri príprave a realizácii jednotlivých projektov. Vzhľadom na charakter obce, prebieha komunikácia osobným stykom s predstaviteľmi/zamestnancami obce, alebo priamou účasťou na zasadnutiach obecného zastupiteľstva. Dôležitým nástrojom komunikácie je pre obec webová stránka, ďalej informačná tabuľa, rozhlas a noviny. Komunikácia s obyvateľmi prebieha neustále až do ukončenia platnosti PHSR.

Ďalším nástrojom komunikácie sú i rokovania v rámci obecného zastupiteľstva, kde materiál na rokovanie pripravuje starosta obce v súčinnosti so zamestnancami obce. Rovnako tak hlavný kontrolór, vychádzajúc z definície jeho funkcie, môže dať stanovisko k prerokovanému materiálu.

### **5.4 Systém monitorovania a hodnotenia**

Proces monitorovania PHSR sa vykonáva systematicky a priebežne počas celého trvania PHSR až do ukončenia jeho platnosti. Vstupnými údajmi pre monitorovanie sú uvedené vo Formulári č.P2 – ukazovatele výstupu, výsledku a dopadu projektu. Výstupom monitorovania je monitorovacia správa za príslušný rok schválená v OcÚ, resp. monitorovacia správa schválená riadiacim orgánom v systéme ITMS alebo podobnom. Za prípravu monitorovacej správy zodpovedá príslušný garant podľa povahy projektu. Jednať

sa pritom môže o starostu obce, hlavného kontrolóra obce, poslancov, resp. inú poverenú osobu.

Cieľom monitorovania je získavanie informácií o reálnom plnení opatrení, o prípadnom negatívnom vývoji, spôsobe realizácie, definovanie a prijatie nápravných opatrení.

Samospráva jedenkrát ročne získa a spracuje pripomienky partnerov, OcÚ, poslancov a verejnosti, do leta v čase začiatku prípravy rozpočtu na ďalší rok. Táto činnosť je naplánovaná do termínu príslušného roku, kedy bude predložené hodnotenie PHSR za predchádzajúci rok, jeho prípadná aktualizácia, hodnotenie ukazovateľov vrátane korekcií v rámci pravidelného každoročného hodnotenia. V prípade nutnosti korekcií mimo stanovené termíny vykoná korekciu starosta obce. Celkový plán hodnotenia je spracovaný vo Formulári č.4.

Formulár č. 4 - Plán hodnotenia a monitorovania

| <b>Plán priebežných hodnotení PHSR na programové obdobie 2015 - 2025</b> |                         |  |
|--|-------------------------|--|
| <b>Typ hodnotenia</b>  | <b>Vykonať prvýkrát</b> | <b>Dôvod vykonania/ periodicita</b>  |
| Strategické hodnotenie   | najskôr v roku 2018     | podľa rozhodnutia obce a vzniknutej spoločenskej potreby   |
| Tematické hodnotenie časti PHSR  | 2017                    | téma hodnotenia identifikovaná ako riziková časť vo výročnej monitorovacej správe za predchádzajúci kalendárny rok |
| Ad hoc mimoriadne hodnotenie   | Nerozhoduje             | pri značnom odklone od stanovených cieľov a doľahnutých hodnôt ukazovateľov  |
|  |                         | Pri návrhu na revíziu PHSR   |
| Ad hoc hodnotenie celého PHSR alebo jeho časti                           | 2016-2025               | Na základe rozhodnutia starostu, podnetu poslancov   |

Zdroj: vlastné spracovanie

Formuláre č. R 6 – Akčný plán na roky 2016 - 2025

**Akčný plán pre oblasť 1 - Hospodárska oblasť**

| Projekt   | Predpokladaný termín | Zodpovedný | Finančný zdroj |
|---|----------------------|------------|----------------|
| 1.1.1 rekonštrukcia a prestavba bývalej MŠ za účelom podnikateľskej činnosti                | 2018                 | OcÚ        | PRV, IROP      |
| 1.2.1 podpora SHR pôsobiacich v obci (agroturistika, predaj z dvora, ubytovanie na súkromí) | 2016 -2020           | OcÚ        | PRV            |
| 1.4.1 rekonštrukcia miestnych komunikácií a lávok   | 2016                 | OcÚ        | PRV, IROP      |

Zdroj: vlastné spracovanie

| <b>Akčný plán pre oblasť 2 - Sociálna oblasť</b>   |                      |            |                |
|--|----------------------|------------|----------------|
| Projekt  | Predpokladaný termín | Zodpovedný | Finančný zdroj |
| 2.2.1 výstavba detského športoviska, multifunkčného ihriska a rekonštrukcia tenisového kurtu | 2017                 | OcÚ        | PRV            |
| 2.2.2 rekonštrukcia a modernizácia domu smútku a cintorína                                   | 2018-2020            | OcÚ        | PRV            |
| 2.3.1 úprava verejných priestranstiev  | 2018-2020            | OcÚ        | PRV            |
| 2.5.1 úprava obecných studní   | 2018-2020            | OcÚ        | ŽP, MK         |
| 2.7.1 montáž kamerového systému  | 2016                 | OcÚ        | ŽP             |

Zdroj: vlastné spracovanie

| <b>Akčný plán pre oblasť 3 - Enviromentálna oblasť</b> |                      |            |                |
|--|----------------------|------------|----------------|
| Projekt  | Predpokladaný termín | Zodpovedný | Finančný zdroj |
| 3.3.1 energetická optimalizácia OcÚ a KD               | 2017                 | OcÚ        | PRV            |

Zdroj: vlastné spracovanie

## 6 FINANČNÁ ČASŤ

Finančná časť obsahuje finančné zabezpečenie jednotlivých opatrení a aktivít, inštitucionálnu a organizačnú stránku realizácie programu rozvoja obce. Táto časť obsahuje:

- indikatívny finančný plán na celú realizáciu PHSR,
- model viaczdrojového financovania jednotlivých opatrení, aktivít (projektov) za účasti sociálno-ekonomických partnerov v území v prepojení na programový rozpočet obce,

Postupovalo sa podľa metodiky, a to nasledovne:

- Riadiaci tím zabezpečil spracovanie finančnej časti vo forme indikatívneho finančného plánu PHSR (Formulár č. F 5 - Indikatívny rozpočet – sumarizácia).
- Návrh finančnej časti sa prerokoval v pracovnej skupine a s partnermi.
- Schválený indikatívny rozpočet sa zapracuje do programového rozpočtu samosprávy a ďalších záväzných dokumentov.
- Riadiaci tím zabezpečil rozpracovanie Indikatívneho finančného plánu do akčného plánu.

### 6.1 Indikatívny finančný plán na celú realizáciu PHSR

Zdroje financovania realizácie PHSR je možné rozčleniť na tri kategórie:

#### **Obecné zdroje**

- štátny rozpočet,
- rozpočet obce.

#### **Dotácie**

- štátne účelové fondy (Environmentálny fond, Štátny fond rozvoja bývania, Recyklačný fond),
- rozpočet vyšších územných celkov (VÚC),
- finančné prostriedky z Európskej únie (programovacie obdobie 2014-2020)

#### **Iné zdroje**

- prostriedky fyzických osôb,
- prostriedky právnických osôb,
- úvery,
- príspevky medzinárodných organizácií,
- iné prostriedky.

## 6.2 Model viaczdrojového financovania jednotlivých projektov

Financovanie jednotlivých projektov bude viaczdrojové, pričom bude závisieť od aktuálnej finančnej situácie obce a aktuálnych potrieb. Financovanie sa opiera o zdroje obce, štátu, EÚ, VÚC a súkromné zdroje. Vyčíslenie jednotlivých zámerov bolo stanovené kvalifikovaným odhadom, prieskumom a taktiež sa vychádzalo z existujúcich výkazov výmerov/rozpočtov projektantov. Finálne podoby budú súčasťou ŽoNFP a budú vychádzať najmä z procesu verejného obstarávania.

Formulár č. F 3 - Model viaczdrojového financovania

| projekt   | Celkové náklady | Obecné zdroje | dotácie | Iné zdroje |
|---|-----------------|---------------|---------|------------|
| 1.1.1 rekonštrukcia a prestavba bývalej MŠ za účelom podnikateľskej činnosti                          | 200 000,00      | 10 000        | 190 000 | 0          |
| 1.2.1 podpora SHR pôsobiacich v obci (agroturistika, predaj z dvora, ubytovanie na súkromí)           | 500,00          | 500           | 0       | 0          |
| 1.4.1 rekonštrukcia miestnych prístupových komunikácií a výstavba lavičky cez potok Štiavnica         | 120 000,00      | 6 000         | 114 000 | 0          |
| 2.2.1 výstavba multifunkčného ihriska, rekonštrukcia tenisového kurtu a výstavba detského športoviska | 20 000,00       | 1 000         | 19 000  | 0          |
| 2.2.2 rekonštrukcia a modernizácia domu smútku a cintorína  | 150 000,00      | 7 500         | 142 500 | 0          |
| 2.3.1 úprava verejných priestranstiev   | 6 000,00        | 300           | 5 700   | 0          |
| 2.5.1 úprava obecných studní  | 10 000,00       | 500           | 9 500   | 0          |

|  |            |        |         |   |
|--|------------|--------|---------|---|
| 2.7.1 montáž kamerového systému  | 100 000    | 5000   | 95 000  | 0 |
| 3.3.1 rekonštrukcia budovy OcÚ a kultúrneho domu so zmenou vykurovacieho systému | 200 000,00 | 10 000 | 190 000 | 0 |

Zdroj: vlastné spracovanie

Formulár č. F 5 – Indikatívny rozpočet – sumarizácia

| Oblasť/rok             | 2016    | 2017    | 2018    | 2019   | 2020   | spolu   |
|------------------------|---------|---------|---------|--------|--------|---------|
| Hospodárska oblasť     | 120 100 | 100     | 200 100 | 100    | 100    | 320 500 |
| Sociálna oblasť        | 107 000 | 7 000   | 62 000  | 55 000 | 55 000 | 286 000 |
| Environmentálna oblasť | 0       | 200 000 | 0       | 0      | 0      | 200 000 |
| spolu                  | 227 100 | 207 100 | 262 100 | 55 100 | 55 100 | 806 500 |

Zdroj: vlastné spracovanie

### 6.3 Systém hodnotenia a zaradovania projektov do financovania

Pri schvaľovaní financovania jednotlivých projektov je nutné prihliadať na ich dôležitosť a význam vo vzťahu k rozvoju obce. Najvyššiu prioritu majú projekty, ktoré vyplývajú priamo z legislatívy (SR, EÚ) a projekty riešiace havarijnú alebo mimoriadnu situáciu. Do kategórie s vysokou prioritou sú zaradené projekty s oporou vo VZN obce, projekty MAS a projekty s vydaným právoplatným stavebným povolením a ukončeným procesom verejného obstarávania. Strednú prioritu majú projekty, ktoré majú možnosť uchádzať sa o cudzie a doplnkové zdroje financovania (majú oporu v programovej štruktúre operačných programov a prioritných osí EŠIF). Do kategórie 4 a 5 spadajú projekty nachádzajúce sa vo fáze úvah (bez stavebného povolenia či ukončeného procesu VO).

Formulár F2 - Hodnotiaca tabuľka pre výber projektov (upravený pre potreby obce)

| Kategória | Úroveň dôležitosti | Hodnotiace kritérium - Opis podmienok pre zaradenie do priority   | Projekt       |
|-----------|--------------------|---|---------------|
| 1         | Najvyššia          | a) Projekty vyplývajúce zo zákona a/alebo legislatívy EÚ<br>b) Projekty riešiace havarijnú alebo mimoriadnu situáciu<br>Splnená jedna z podmienok | 1.4.1         |
| 2         | Vysoká             | a) Projekty vyplývajúce a podporené v rámci VZN obce<br>b) Projekty s právoplatným stavebným povolením a ukončeným VO                             | 3.3.1, 2.7.1, |



|   |           |   |                               |
|---|-----------|---|-------------------------------|
|   |           | c) Projekty MAS<br>Splnená jedna z podmienok                                      |                               |
| 3 | Stredná   | Projekty, ktoré majú možnosť uchádzať sa o cudzie a doplnkové zdroje financovania | 2.2.1, 2.2.2                  |
| 4 | Nízka     | a) Projekty definované ako zámery / v štádiu úvah.                                | 1.2.1, 1.1.1,<br>2.5.1, 2.3.1 |
| 5 | Najnižšia | Ostatné   |                               |

Zdroj: vlastné spracovanie

## 7 ZÁVEREČNÁ ČASŤ

Formulár č. Z 1 - Schválenie PHSR

| <b>Schválenie PHSR</b> |   |
|------------------------|---|
| Dokument               | <p>Program hospodárskeho a sociálneho rozvoja obce Domaníky na roky 2015 – 2020 s výhľadom do roku 2025.</p> <p>Program hospodárskeho a sociálneho rozvoja obce je strednodobý rozvojový dokument, ktorý je vypracovaný v súlade s cieľmi a prioritami ustanovenými v národnej stratégii a zohľadňuje ciele a priority ustanovené v programe hospodárskeho rozvoja a sociálneho rozvoja vyššieho územného celku, na území ktorého sa obec nachádza.</p> <p>Dokument je štruktúrovaný podľa Metodiky na vypracovanie Programu hospodárskeho a sociálneho rozvoja obce/obcí/VÚC (v zmysle novely Zákona NR SR č. 539/2008 Z. z. o podpore regionálneho rozvoja schválenej vládou SR 18. júna 2014).</p> |
| Spracovanie            | <p>Spracovanie: spracovanie PHSR vykonala obec bezplatne v partnerstve s poradenskou spoločnosťou, ktorá koordinovala proces tvorby PHSR a zabezpečovať dodržiavanie metodických postupov.</p> <p>Autorský kolektív: Mária Mozolová, Ing. Martin Chudý, Ing. Marian Kobora, Mária Glovská, František Škorik, Zuzana Viragová</p> <p>Obdobie spracovania – máj 2015 – december 2015</p>  |
| Prerokovanie           | Prerokovanie v orgánoch samosprávy (výbory, komisie, rada)  |

|            |  |
|------------|--|
|            | Verejné pripomienkovanie: 11. 12. 2015<br>Posudzovanie SEA   |
| Schválenie | Návrh na uznesenie zastupiteľstva – obecné zastupiteľstvo schvaľuje<br>PHSR obce Domaníky na roky 2015 – 2020 s výhľadom do roku 2025. |

Zdroj: vlastné spracovanie